



Obec Lehôtka
Obecný úrad, Lehôtka 23, 985 11 Halič

Program hospodárskeho rozvoja a sociálneho rozvoja obce Lehôtka na roky 2023 – 2030

Lehôtka, 2023



Obec Lehôtka
Obecný úrad, Lehôtka 23, 985 11 Halič

Zámer spracovania PHRSR obce Lehôtka

Tabuľka č. 1

Názov dokumentu	Program hospodárskeho rozvoja a sociálneho rozvoja obce Lehôtka na roky 2023 – 2030
Forma spracovania	Externými odborníkmi a zástupcami samosprávy, v zmysle zákona 309/2014 Z.z. ktorým sa mení a dopĺňa zákon č. 539/2008 Z. z. o podpore regionálneho rozvoja a platnej Metodiky
Riadenie procesu spracovania	<ul style="list-style-type: none">• Projekt spracuje pracovná skupina zložená z externého odborníka a volení zástupcovia Obce Lehôtka• Občania budú informovaní prostredníctvom úradnej tabule a webovej stránky obce• Podnikateľské subjekty a neziskové organizácie budú oslovené ohľadne spolupráce
Obdobie spracovania	Január 2023 – Máj 2023
Financovanie spracovania	Spracovanie bude financované z projektu „Podpora rozvoja a optimalizácie verejných politík v samosprávach okresu Lučenec“ (Európsky sociálny fond, OP Efektívna verejná správa), kód projektu: 14011APX2

Časový harmonogram spracovania dokumentu

Tabuľka č. 2, rok 2023

Mesiac	I.	II.	III.	IV.	V.
Úvod					
Analytická časť					
Stratégia obce					
Programová časť					
Realizačná časť					
Finančná časť					



Obec Lehôtka
Obecný úrad, Lehôtka 23, 985 11 Halič

Metódy zapojenia verejnosti do prípravy PHRSR

Tabuľka č. 3

Metóda	Informovanie verejnosti	Získavanie názorov verejnosti	Zohľadnenie názorov verejnosti
Úradná tabuľa			
Miestny rozhlas			
Listy/pošta			
Elektronická pošta			
Tlačená verzia PHRSR			
Elektronická verzia PHRSR			
Verejné zasadnutie pracovnej skupiny			
Využitie nezávislého facilitátora			

Zoznam členov pracovných skupín

Tabuľka č. 4

Funkcia v strategickom plánovaní	Funkcia v pracovnom zaradení	Meno a priezvisko
Koordinátor	Starosta obce	Richard Laššan
Člen pracovnej skupiny	Zástupca starostu – poslanec	Viktor Gergišák
Člen pracovnej skupiny	Poslanec	Ján Jančo
Člen pracovnej skupiny	Poslankyňa	Lucia Kanátová
Člen pracovnej skupiny	Poslankyňa	Renáta Kuchtová
Člen pracovnej skupiny	Poslankyňa	Anna Štulrajterová
Metodik	Strategické plánovanie, analýzy, facilitácia	Ing. Milan Haluška



OBSAH

1. ÚVOD – Základné východiská procesu tvorby a obsahu	1
2. ANALYTICKÉ VÝCHODISKÁ.	3
2.1. Zhodnotenie implementácie doterajších stratégií.....	3
2.2. Kľúčové trendy vývoja, ak by sa stratégia PHRSR neimplementovala.....	3
2.3. Identifikácia vnútorných potenciálov, výziev, limitov a problémov	3
2.4. Analýza východiskovej situácie	4
2.4.1 <i>História</i>	4
2.4.2 <i>Zemepisná charakteristika a prírodné zdroje</i>	5
2.4.3 <i>Výmera obce a využitie pôdy</i>	7
2.4.4 <i>Demografický vývoj</i>	9
2.4.4.1 <i>Stav a vývoj počtu obyvateľstva</i>	9
2.4.4.2 <i>Veková štruktúra obyvateľstva</i>	11
2.4.4.3 <i>Národnostná štruktúra obyvateľstva</i>	12
2.4.4.4 <i>Náboženská štruktúra obyvateľstva</i>	13
2.4.4.5 <i>Vzdelanostná štruktúra obyvateľstva</i>	15
2.4.5 <i>Trh práce</i>	15
2.4.5.1 <i>Nezamestnanosť</i>	15
2.4.6 <i>Ekonomický rozvoj (ekonomika)</i>	17
2.4.6.1 <i>Obecný rozpočet</i>	17
2.4.6.2 <i>Malé s trendné podnikanie</i>	17
2.4.6.3 <i>Cestovný ruch</i>	18
2.4.7 <i>Sociálna infraštruktúra</i>	18
2.4.7.1 <i>Inštitúcie a organizácie</i>	18
2.4.7.2 <i>Školstvo</i>	19
2.4.7.3 <i>Sociálna a zdravotná starostlivosť</i>	19
2.4.7.4 <i>Služby</i>	20
2.4.7.5 <i>Kultúra a šport</i>	20
2.4.7.6 <i>Bývanie</i>	21
2.4.7.7 <i>Ochrana a bezpečnosť</i>	22
2.4.8 <i>Technická infraštruktúra</i>	22
2.4.8.1 <i>Doprava a cesty</i>	22
2.4.8.2 <i>Voda, kanalizácia a plyn</i>	23
2.4.8.3 <i>Elektrická energia, osvetlenie a rozhlas</i>	23
2.4.8.4 <i>Informačná spoločnosť a telekomunikácie</i>	23
2.4.9 <i>Environmentálna infraštruktúra</i>	24



Obec Lehôtka
Obecný úrad, Lehôtka 23, 985 11 Halič

2.4.9.1 Nakladanie s odpadmi	24
2.4.9.2 Zeleň a verejné priestranstvá	24
2.4.9.3 Kvalita ovzdušia a hluk	24
2.4.10 Manažment a správa obce	25
2.5. Identifikácia výziev, limitov a problémov z vonkajšieho prostredia	25
2.5.1 Výsledky dotazníkového prieskumu	26
2.6. Výstupy SWOT analýzy pre voľbu typu stratégie	26
2.7. Výstupy benchmarkingu v kontexte širšieho územia	27
2.8. Identifikácia disparít a faktorov rozvoja.....	28
2.9. Strom výziev a problémov	28
3. ROZVOJOVÁ STRATÉGIA	29
3.1. Vízia rozvoja a hlavný cieľ	29
3.2. Štruktúra priorít a ich väzby.....	29
3.3. Systém cieľov, ich súvislostí, indikátorov a strom cieľov	30
3.3.1 Prehľad strategických a špecifických (operatívnych) cieľov.....	30
3.3.2 Detailný popis strategických a špecifických (operatívnych) cieľov	30
3.4. Strategický prístup pre dosiahnutie vízie.....	42
3.5. Partneri pre implementáciu PHRSR a stratégia ich zapojenia	42
4. IMPLEMENTAČNÝ PLÁN A PLÁN MONITOROVANIA	42
4.1. Nástroje na implementáciu stratégie	42
4.2. Systém monitorovania a hodnotenia napĺňania PHRSR.....	44
5. PLÁN VYUŽITIA ZDROJOV	45
6. RIZIKÁ IMPLEMENTÁCIE A ICH PREVENCIA	48
7. RIADENIE IMPLEMENTÁCIE	49
8. ODPORÚČANIA A POŽIADAVKY VYPLÝVAJÚCE Z PHRSR	50
8.1. Odporúčania a požiadavky vyplývajúce zo spracovania PHRSR	50
8.2. Odporúčania a požiadavky pre partnerské a spolupracujúce subjekty	50
8.3. Záverečná správa	50
9. VYUŽITÉ LITERÁRNE ZDROJE A INÉ ZDROJE	51
10. PRÍLOHY	51



Obec Lehôtka
Obecný úrad, Lehôtka 23, 985 11 Halič

Program hospodárskeho rozvoja a sociálneho rozvoja obce Lehôtka na roky 2023-2030		
Obec Lehôtka		
<i>Schválený: uznesením Obecného zastupiteľstva v Lehôtke č. 5-4/2023 , dňa 11.05.2023</i>		
Plánovacie obdobie	2023 – 2030	
Schvaľovací orgán / orgány	Obecné zastupiteľstvo	
Identifikácia územnej/-ných samospráv/-y, pre ktorý/-é sa dokument spracováva	Obec Lehôtka	
Dátum schvaľovania	11.05.2023	
Dátum platnosti	Od 12.05.2023 do 31.12.2030	
Členovia riadiaceho výboru participatívnej tvorby PHRSR	V zmysle tabuľky č. 4	
Gestor tvorby PHRSR a jeho kontaktné údaje	Ing. Milan Haluška, milan.haluska@tomasovce.sk	
Koordinátor tvorby PHRSR a jeho kontaktné údaje	Richard Laššan, starosta@lehotka.sk	
Členovia tímov logistickej podpory	Ing. Dana Gel'hošová Bc. Ľubica Póšová	
Adresa zverejnenia PHRSR na napr. webovom sídle zadávateľa tvorby stratégie (obcí, miest, VÚC)	https://www.lehotka.sk/-aktuality	
1. ÚVOD - Základné východiská procesu tvorby a obsahu		
1.1. Inštitucionálne východiská (legislatíva, kompetencie, partneri a inštitucionalizované štruktúry partnerstiev)		
1.1.1. Legislatíva upravujúca tvorbu a implementáciu PHRSR	Zákon č. 539/2008 Z. z o podpore regionálneho rozvoja v znení neskorších predpisov, Metodika a inštitucionálny rámec tvorby verejných stratégií schváleného uznesením vlády SR č. 197/2017 z 26. apríla 2017	
1.1.2. Rozhodovacie kompetencie v oblasti tvorby a implementácie PHRSR	Obecné zastupiteľstvo obce Lehôtka	
1.1.3. Partneri	Dotknutá verejnosť	Obyvatelia obce Lehôtka
	Hlavní aktéri rozvoja	Obyvatelia, podnikateľské subjekty, správcovia sietí, vodných plôch a vodných tokov, vlastníci nehnuteľností, neziskové organizácie
	Hlavní sociálno-ekonomickí partneri	občania, neziskové organizácie
1.1.4 Inštitucionalizované partnerstvá pre tvorbu a implementáciu PHRSR	<ul style="list-style-type: none">• ZMOS, ZMON• Mikroregión Novohradské podzámčie	



Obec Lehôtka
Obecný úrad, Lehôtka 23, 985 11 Halič

1.2. Obsahové východiská	
1.2.1. Zdôvodnenie potreby spracovania PHRSR	Potreba tvorby PHRSR je daná Zákonom 539/2008 o podpore regionálneho rozvoja, ktorý ukladá obciam povinnosť vypracovávať a aktualizovať PHRSR podľa potreby. Obec Lehôtka doposiaľ tento strategický dokument vypracovaný nemala. PHRSR vychádzajúc zo sociálno-ekonomickej analýzy, stanovuje ďalšie smerovanie rozvoja obce, prvoradá potreby a úlohy v zabezpečení všestranného rozvoja. Vypracovanie tohto dokumentu je rovnako podmienkou pre využitie finančných štátnych zdrojov ako i zdrojov EÚ.
1.2.2. Definícia územia pre spracovanie PHRSR a územnej štruktúry stratégie PHRSR	Kataster obce Lehôtka, Okres Lučenec, Banskobystrický kraj
1.2.3. Relevantné vstupy z nadradených programových a strategických dokumentov	Partnerská dohoda SR 2021 - 2027, Vízia a stratégia rozvoja Slovenska do roku 2030, Program Slovensko 2021 – 2027, Národná stratégia regionálneho a územného rozvoja Slovenskej republiky do roku 2030, Program hospodárskeho a sociálneho rozvoja BBSK, Stratégia deinštitucionalizácie systému sociálnych služieb a náhradnej starostlivosti v Slovenskej republike, Program odpadového hospodárstva SR na roky 2021 – 2025, Program predchádzania vzniku odpadu SR na roky 2019 – 2025, Vodný plán Slovenska, Plán rozvoja verejných vodovodov a verejných kanalizácií pre územie SR na roky 2021 – 2027, H2ODNOTA JE VODA Akčný plán na riešenie dôsledkov sucha a nedostatku vody a ďalšie sektorové strategické dokumenty
1.2.4. Informácia o procese participatívnej tvorby PHRSR	Fáza 1.– Identifikácia potreby a impulzov vypracovania PHRSR a rozhodnutie o začatí prípravných prác – 01/2023 Fáza 2. – Prípravné práce, dotazníkový prieskum, stanovenie predbežnej vízie 02 – 04/2023 Fáza 3. – Inventarizačná, analytická a prognostická fáza spracovania PHRSR – 02 – 04/2023 Fáza 4. – Stanovenie vízie, strategického smerovania, priorit a strategických cieľov PHRSR – 02 – 04/2023 Fáza 5. – Návrh vlastnej stratégie – strategického prístupu, postupu a nástrojov na dosiahnutie vízie a cieľov – 02 – 04/2023 Fáza 6. – Nastavenie implementácie, financovania, monitorovania a vyhodnocovania PHRSR – 02 – 04/2023 Fáza 7. – Prerokovanie a schvaľovanie návrhu PHRSR – 05/2023/



2. ANALYTICKÉ VÝCHODISKÁ

2.1 Zhodnotenie implementácie doterajších stratégií

Obec Lehôtka patrí medzi malé obce s nízkym počtom obyvateľov, preto nedisponuje finančnými prostriedkami, ktoré by jej umožňovali rýchly rozvoj. Problémom sa javí aj samotné spolufinancovanie projektov, ktoré býva častou podmienkou výziev na podávanie ŽoNFP. Obec doposiaľ nemala schválený Program hospodárskeho rozvoja a sociálneho rozvoja. Absentuje jasná formulácia strategických cieľov, spôsob ich napĺňania a spôsob financovania. Z tohto dôvodu nie je v obci zabezpečená ani kontinuita plnenia jednotlivých úloh napríklad v prípade zmeny predstaviteľov samosprávy. Monitorovanie jednotlivých aktivít v organizácii za účelom kontroly plnenia cieľov nie je možná.

2.2 Kľúčové trendy vývoja, ak by sa stratégia PHRSR neimplementovala

Na základe zozbieraných informácií bola vypracovaná trajektória vývoja za predpokladu, že nebudú realizované žiadne opatrenia navrhovanej stratégie PHRSR, tzv. nulový variant:

- Zhoršenie životného prostredia
- Zvýšenie produkcie zmesového komunálneho odpadu, nízka miera triedeného zberu odpadu z dôvodu neefektívneho odpadového hospodárstva,
- Zhoršenie stavu miestnych komunikácií a chodníkov,
- Zhoršenie stavu obecných budov,
- Zanedbané verejné priestranstvo,
- Zhoršená verejná bezpečnosť v obci,
- Zhoršenie kvality života obyvateľov,
- Odchod ľudí v produktívnom veku ako dôsledok zhoršenia životných podmienok v obci,
- Starnutie obyvateľstva a zvyšovanie miery ekonomického zaťaženia produktívnej zložky populácie.

Ako všetky malé obce aj Lehôtka sa snaží zabrániť odchodu mladých a vzdelaných ľudí do väčších miest a bojuje s nedostatkom financií na rozvoj obce. V prípade, že by si obec nestanovila konkrétne úlohy a priority, kam chce smerovať, aká je jej dlhodobá vízia a zároveň by nenapĺňala tieto ciele, spokojnosť obyvateľov so životom v obci by klesla. Strategické rozhodnutia by boli chaotické a nezohľadňovali by názory verejnosti. Využitie verejných financií by nebolo efektívne. Najpravdepodobnejší scenár vývoja bez implementácie stratégie je znižovanie atraktivity obce pre jej obyvateľov a prehlbovanie negatívnych demografických trendov. Obec by sa stala neatraktívnou pre zotrvanie občanov v produktívnom veku. Nespokojnosť by zapríčinila vyst'ahovanie ekonomicky aktívnych obyvateľov, z čoho by sa následne odvíjali väčšie a ťažšie riešiteľné problémy.

2.3 Identifikácia vnútorných potenciálov, výziev, limitov a problémov

Potenciál obce Lehôtka vyplýva z legislatívnych možností a daností samotnej obce. Legislatívne možnosti a systém podpory malých obcí nie je v súčasnosti priaznivý pre ich rozvoj. Kompetencií a úloh, ktoré obce zabezpečujú pribúda, na druhej strane je tu nepomer príjmov z podielových daní,



Obec Lehôtka
Obecný úrad, Lehôtka 23, 985 11 Halič

ktoré tvoria najväčšiu časť finančných zdrojov. Dôsledkom stagnácie rozvoja je potom odchod mladých ľudí do väčších miest, čo pre obec znamená ešte väčší úpadok.

Výzvou pre obec bude aj zvýšenie jej konkurencieschopnosti voči iným okolitým obciam, ktoré sú svojou veľkosťou a charakterom porovnateľné s Lehôtkou. Obec nemá skúsenosti s realizáciou projektov financovaných zo zdrojov EÚ. Táto skutočnosťou je negatívnym vstupom do ďalšieho programového obdobia 2021 – 2027 pri uchádzaní sa o finančnú podporu zo zdrojov EÚ, resp. iných verejných zdrojov. Obec bude musieť využiť spoluprácu externých spoločností, ktoré im pomôžu jednak s vypracovaním ako aj implementáciou projektov.

Potenciál obce spočíva v jej vidieckom charaktere a možnosťou prilákať nových obyvateľov pokojným životom v slovenskej malebnej dedine. Výhodou je prostredie, bez väčších zdrojov znečistenia. Potenciál spočíva v možnostiach medziobecnej spolupráce, najmä s obcou Halič, ktorá je spádovou obcou a obyvatelia Lehôtky tu využívajú viaceré služby.

2.4 Analýza východiskovej situácie

2.4.1 História

Prvá písomná zmienka o obci je doložená z roku 1385. Obec vznikla v 14. storočí a mala názov Lehota. Išlo o organizovanú kolonizáciu, ktorej nositeľom bolo domáce obyvateľstvo. Zakladateľmi osád boli Šoltýsi. Názov Lehota sa odvodzuje od toho, že prvým osadníkom novozakladajúcich osád udeľovali zemepáni úľavu – lehotu od naturálnych dávok a peňažnej renty. Trvanie „lehoty“ sa pohybovalo od 6 do 20 rokov. Kráľ Matej zaviedol nový daňový systém, aby si tak zabezpečil finančné zdroje pre svoju vnútornú a zahraničnú politiku.

Podľa uznesenia uhorského snemu v októbri 1514 bol každý poddaný a všetci jeho potomkovia odsúdení na večné poddanstvo a na večné pripútanie k pôde. Poddaní boli zaviazaní uhradiť zemepánovi všetky spôsobené škody. Lehôtka spustla za tureckých vojen začiatkom 17. stor.

Matej Bel zaznamenal, že v slovenskej časti Novohradu je veľmi rozvinuté pastvinárstvo. Obyvateľstvo páslo hovädzí dobytok, ošípané a ovce. Rastlinnú výrobu stále charakterizovalo extenzívne obrábanie pôdy. Dokladom o nedostatku pôdy bolo domáce remeslo, ktorému sa venovalo obyvateľstvo. Po domácky sa spracúvalo najmä drevo a hlina. Produkty domácej výroby sa vozili na trhy, kde sa vymieňali za obilie, slaninu, ovocie a zeleninu. S tovarom chodili na ťažkých drevených vozoch.

V rokoch 1709-1711 zúrila v obci mor, čo sa odzrkadlilo na veľkom úbytku na obyvateľstve. V prvej polovici 18. stor. sa Lehota (Lehôtka) stala opäť obcou s príslušnosťou k Haličskému panstvu. Na Mikovíniho mape Novohradskej stolice je obec zaznamenaná pod názvom Lehotka. V 18. stor. zaznamenalo poľnohospodárstvo veľký pokrok. Začínajú sa pestovať okopaniny, nové technické plodiny a značne sa zintenzívnilo spracúvanie poľnohospodárskej produkcie a súčasne sa začína používať aj nová agrotechnika – striedavé hospodárenie. Pestovanie viacročných krmovín umožnilo ustajňovanie dobytky.

Zrušením poddanstva v polovici 19. stor. sa vyformovali dve spoločenské triedy. Z bývalých želiarov, poddaných a drobných slobodných vlastníkov pôdy vzniklo pracujúce roľníctvo. Naproti nim z bývalých feudálnych zemepánov vznikla agrárna buržoázia, nájomcovia latifundií a bohatí sedliaci a kulaci. Základným problémom pracujúceho roľníctva bol nedostatok pôdy, z ktorej im ďalší v



Obec Lehôtka Obecný úrad, Lehôtka 23, 985 11 Halič

poľnohospodárstve čoraz väčšmi ukrajovali najprv komasáciou a segregáciou, potom daňami a exekúciami.

V dôsledku urbárskej regulácie a ďalších osvietenských reforiem uskutočnených Máriou Teréziou a Jozefom II., museli všetky poddanské dediny podávať vrchnosti rozličné písomné správy, hlásenia a vyhotovovať ďalšie úradné dokumenty. Kvôli dôkazu hodnovernosti ich opatrovali pečatami. Na tieto pečate umiestňovali, podľa vzoru erbov miest a mestečiek, osobitné štylizované znamenia. V tomto období, teda niekedy v druhej polovici 18. stor. si dala, zrejme vôbec po prvýkrát vo svojich dejinách, vyryť do obecného pečatidla vlastný znak aj Lehôtka. Stali sa ním v obrysoch znázornené poľnohospodárske nástroje: lemeš a čerieslo.

V roku 1920 bola v obci založená Jednota slovenského dorastu. Už takmer rozpadnutý Dobrovoľný hasičský zbor bol v roku 1924 znova zorganizovaný. V tom istom roku miestny ev. a v. filiálny zbor lehotský zadovážil dva zvony. Posviacka zvonov bola dňa 14. septembra 1924. Zvony sú umiestnené vo zvonici v strede obce. 12. Februára 1935 bol posvätený nový cintorín. SNP v roku 1944 sa zúčastnilo celkom 25 občanov.

Lehôtka po oslobodení

V apríli 1948 bolo v Lehôtke rozpustené MNV a ustanovená bola Dočasná miestna správna komisia. MNV vzniklo znovu v roku 1950. Hneď po oslobodení obce sa ľudia dali do opravných prác svojich zničených domov a hospodárskych stavísk. Zakladajúca schôdza JRD bola 17. Augusta 1952. V apríli 1954 bola tajným hlasovaním zvolená nová správa JRD. Do roku 1955 bolo družstvo preplatkové, potom sa finančné hospodárstvo z roka na rok zlepšovalo. Na obrábanie pôdy začalo JRD používať rôzne mechanizačné stroje.

2.4.2 Zemepisná charakteristika a prírodné zdroje

Geomorfologické členenie (poloha) a príroda

Obec Lehôtka leží na juhu stredného Slovenska na súradniciach 48°20'25"S 19°32'39"V. Správne patrí do okresu Lučenec a Banskobystrického samosprávneho kraja. Nachádza sa 11 km západne od okresného mesta, cca 83 km juhovýchodne od krajského mesta a 38 km od hraníc s Maďarskom.

Geomorfológia

Lehôtka sa nachádza v severozápadnej časti Lučeneckej kotliny v doline Tuhárskeho potoka v nadmorskej výške 267 m. V okolí Lehôtky sú stredotret'ohorné íly, mladotret'ohorné piesky, karbonatické a andezitové zlepenice, andezity a bazalty čiastočne pokryté sprašou. Kaolinitické íly majú v chotári obce pravidelný vývoj. Vznikli kaolinitickým zvetrávaním kryštalických hornín veporika a ich splavovaním vodou do miestnych sedimentačných bazénov. Sú vhodné na výrobu šamotu a kameninového tovaru. Kataster obce patrí do teplej klimatickej oblasti, priemerná ročná teplota je 9°C. Kataster obce zahŕňa zväčša rovina s poľnohospodárskou pôdou a lesmi.



Obec Lehôtka
Obecný úrad, Lehôtka 23, 985 11 Halič

Mapa č. 1.: Poloha obce Lehôtka na Slovensku



Zdroj: <https://zbgis.skgeodesy.sk/>

Rastlinstvo a živočíšstvo

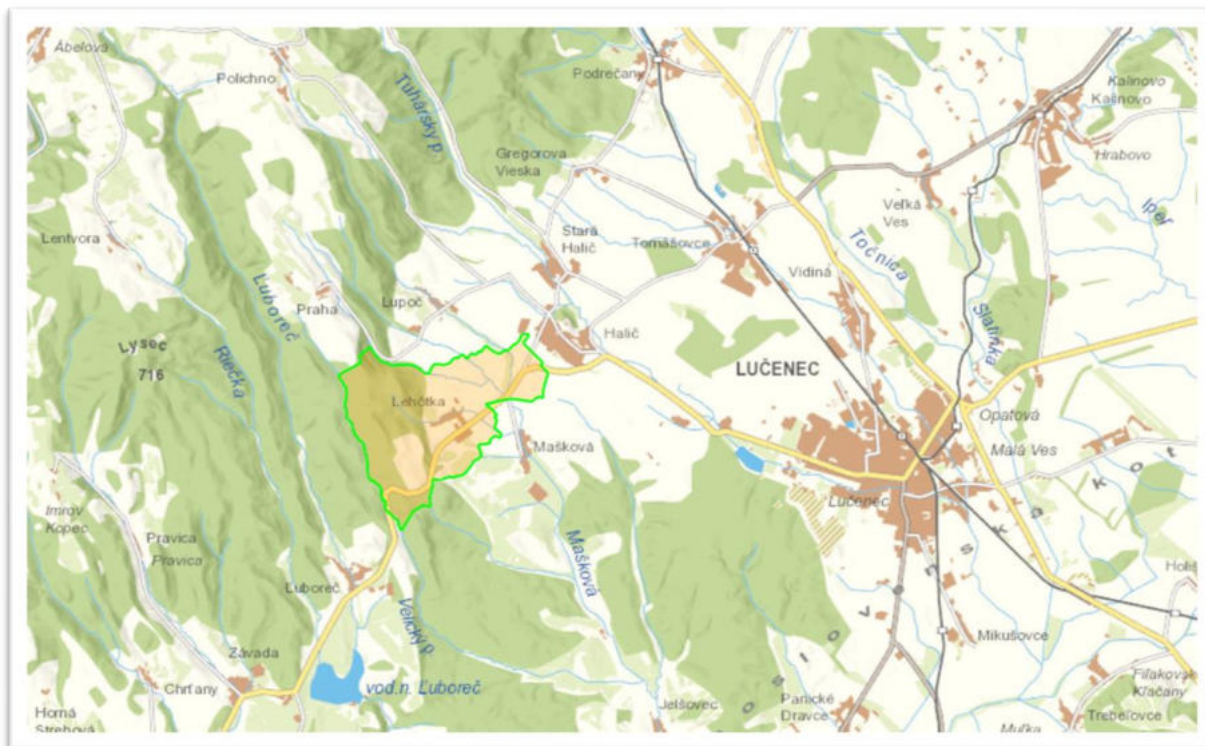
Živočíšstvo je viazané na okraje lesa, lúky, stepi, vodné prostredie a poľnohospodársku pôdu. Najbohatšie je zastúpený hmyz (napr. modlivka zelená), z vodných kôrovcov štítovka jarná, rak potočný, z chrobákov napr. roháče, z motýľov napr. Manolia jurtina, rôzne modráčiky, z obojživelníkov skokan rapotavý, rosnička zelená a iné. Bohatá je ornitofauna Lehôtky a okolia. Vyskytuje sa tu myšiarka ušatá, sokol sťahovavý, sokol kobcovitý, bocian biely, rybárik obyčajný, vlha obyčajná, slávik obyčajný, krkavec čierny a iné. Z hniezdiacich druhov z haličského parku vyberáme napr. d'ateľ malý stredoeurópsky, brhlík obyčajný, kôrovník dlhoprstý i krátkoprstý, žltouchost hôrny, červienka obyčajná, sedmohlások obyčajný, muchárik bielokrký, muchár sivý, kavka obyčajná, výr obyčajný. Cicavce – bielozúbka krpátá, netopier veľkouchý, podkovár veľký, škrečok poľný, ondatra pižmová, krt podzemný, zajac poľný, veverica hrdzavá, mačka divá.

Lehôtka a okolie patrí do podoblasti predkarpatskej flóry. Na poliach, lúkach a pasienkoch sú zastúpené bežné druhy rastlinných spoločenstiev. Pahorkatinný povrch chatára v južnej časti je porastený najmä dúbavami (miestami cer) a agátčinami. Kotlina má ráz kultúrnej stepnej až lesostepnej krajiny. Lesy sú dubové a zmiešané – dub cerový, buk lesný, borovica, smrek obyčajný, javor mliečny. Kroviny tvoria hlohy, trnka obyčajná, lieska obyčajná, ostružiny. Pri potokoch sú jelše a vrbý. Porasty sú prerušované pastvinami, lúkami a poliami.



Obec Lehôtka
Obecný úrad, Lehôtka 23, 985 11 Halič

Mapa č. 2: Poloha obce Lehôtka v okrese Lučenec



Zdroj: <https://zbgis.skgeodesy.sk/>

Hydrologické pomery

Na hranici katastrov Lehôtka a Ľuboreč preteká Velický potok, pravostranný prítok Maškovej. Nad obcou pod vrchom Prielom vyviera prameň vody zvaný „Žliebok“, tento bezmenný potok preteká centrom obce a je rovnako pravostranným prítokom potoka Mašková. Katastrom obce v časti Krajná a Dúbrava pretekajú ešte Poddielsky potok, Klenický potok a potok Mašková.

Chránené časti prírody a krajiny

Do katastra obce zasahuje Územie európskeho významu (Natura 2000 sústava chránených území členských krajín Európskej únie) **Ľuborečské dubiny**, ktoré vzniklo za účelom zabezpečenia ochrany Karpatské a panónske dubovo-hrabové lesy, Eurosibírske dubové lesy na spraši a piesku a Panónsko-balkánske cerové lesy. Územie predstavuje súvislé lesné komplexy teplomilných lesov s dominantným zastúpením dubov. Okrem biotopov európskeho významu, ktoré sú predmetom ochrany, sa v území vyskytujú aj viaceré biotopy a druhy národného významu.

Chránené vtáčie územie, mokrade ani chránené stromy sa v katastri obce nenachádzajú.

2.4.3 Výmera obce a využitie pôdy

Celková výmera obce je **8 269 432 m²**. Množstvo poľnohospodárskej a nepoľnohospodárskej pôdy v katastri obce Lehôtka je takmer vyrovnaný. Najväčšiu časť tvorí nepoľnohospodárska pôda –



Obec Lehôtka
Obecný úrad, Lehôtka 23, 985 11 Halič

konkrétne lesný pozemok (42,25%). Druhú najväčšiu zložku tvorí orná pôda (16,52%). Najmenšiu časť povrchu obce tvoria vinice a vodné plochy – menej ako 1%. Využitie pôdy sa od roku 2014 zmenilo len minimálne. Nepoľnohospodárska pôda - zastavaná plocha a nádvorie vzrástla o 674 m².

Najviac poľnohospodárskej pôdy obhospodaruje poľnohospodárske družstvo Agrotom, s.r.o. so sídlom v Tomášovciach. Lesné pozemky sú z časti vo vlastníctve štátneho podniku Lesy SR.

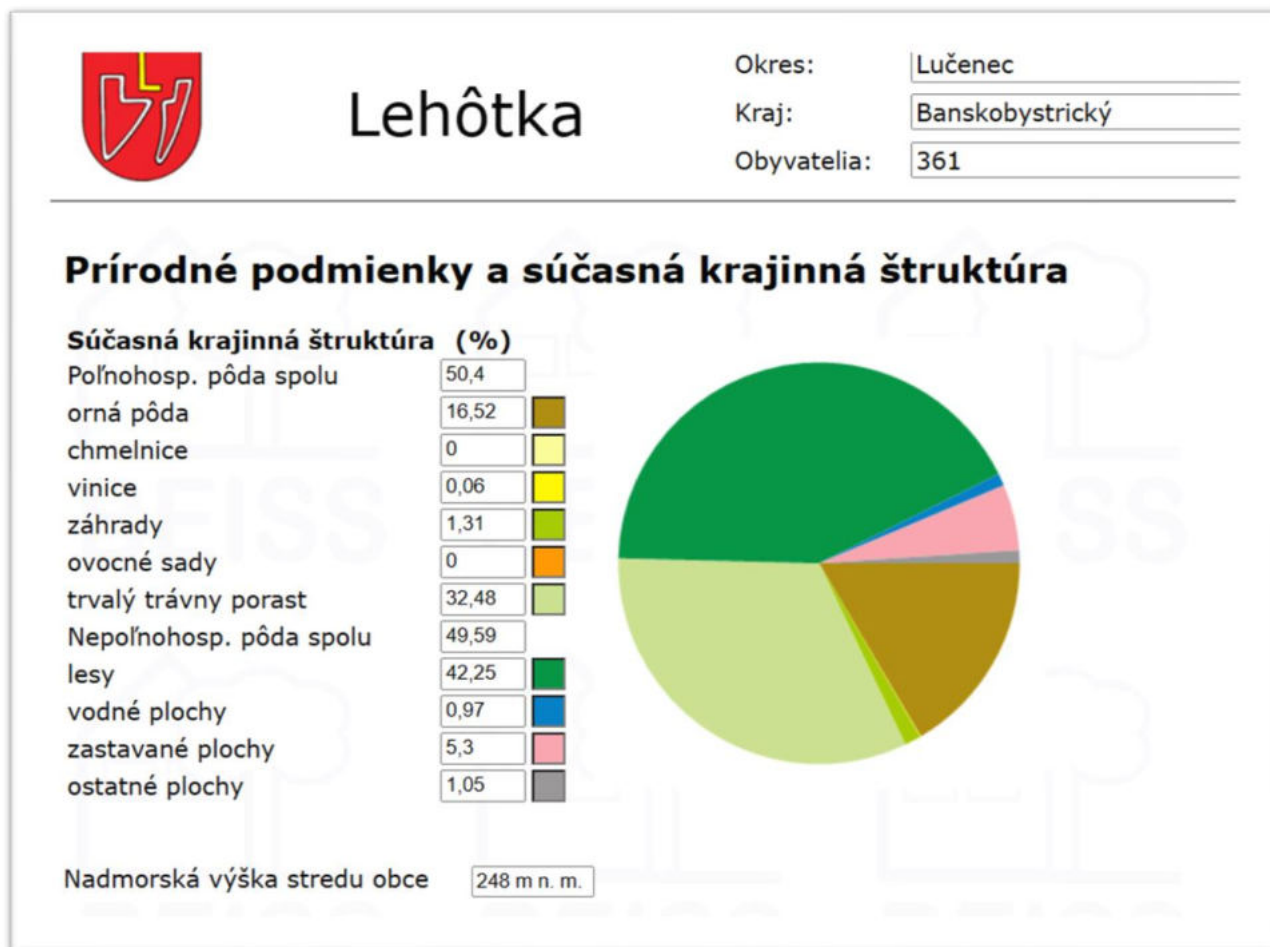
Tabuľka č. 6:

Celková výmera územia obce Lehôtka m ²							
	2016	2017	2018	2019	2020	2021	2022
Poľnohospodárska pôda	4 168 852	4 168 852	4 168 424	4 168 147	4 168 065	4 168 065	4 168 033
z toho: orná pôda	1 366 937	1 366 937	1 366 937	1 366 937	1 366 937	1 366 937	1 366 937
- chmeľnica	0	0	0	0	0	0	0
- vinica	5 554	5 554	5 554	5 554	5 554	5 554	5 554
- záhrada	109 689	109 689	109 261	108 984	108 922	109 343	109 311
- ovocný sad	0	0	0	0	0	0	0
- trvalý trávnatý porast	2 686 672	2 686 672	2 686 672	2 686 672	2 686 652	2 686 231	2 686 231
Nepoľnohospodárska pôda	4 100 580	4 100 580	4 101 008	4 101 285	4 101 367	4 101 367	4 101 399
- z toho:							
- lesný pozemok	3 494 279	3 494 279	3 494 279	3 494 279	3 494 279	3 494 279	3 494 279
- vodná plocha	80 972	80 972	80 972	81 084	81 084	81 084	81 084
- zast. plocha a nádvorie	437 835	437 835	438 263	438 395	438 477	438 477	438 509
- ostatná plocha	87 494	87 494	87 494	87 527	87 527	87 527	87 527
Celková výmera	8 269 432	8 269 432	8 269 432	8 269 432	8 269 432	8 269 432	8 269 432

Zdroj: <http://datacube.statistics.sk/>



Graf č. 1



Zdroj: www.beiss.sk, 2020

2.4.4 Demografický vývoj

2.4.4.1 Stav a vývoj počtu obyvateľstva

Lehôtka je z hľadiska počtu obyvateľov malá obec. Demografický vývoj obce má mierne stúpajúcu tendenciu, či je dobre viditeľné v grafe č. 2. V čase sa menil vplyvom migrácie ako aj prirodzeného prírastku/úbytku obyvateľstva, najmenej obyvateľov mala obec v r. 2016, najviac v roku 2022. Pomer počtu žien a mužov v obci je takmer vyrovnaný.

Tabuľka č. 7: Vývoj počtu obyvateľstva v obci

	2015	2016	2017	2018	2019	2020	2021	2022
Muži	171	169	173	172	177	177	178	184
Ženy	172	170	177	179	184	176	172	182
Spolu	343	339	350	351	361	353	350	366

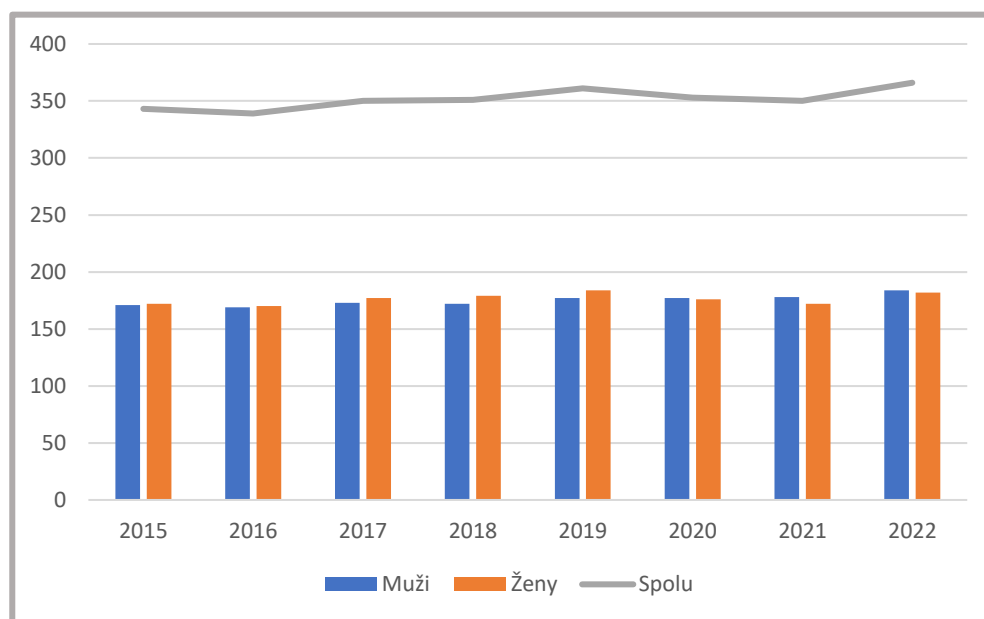
Zdroj: <http://datacube.statistics.sk/>, údaje k 31.12.



Obec Lehôtka
Obecný úrad, Lehôtka 23, 985 11 Halič

Hustota obyvateľstva na km² v obci dosahovala v roku 2015 hodnotu 41,90 obyvateľa na km²; v roku 2022 to bolo 43,29. Pre porovnanie hustota vidieckeho osídlenia na Slovensku je 61,57 (2022) obyvateľa na km².

Graf č. 2: Vývoj počtu obyvateľov z hľadiska pohlavia



Zdroj: <http://datacube.statistics.sk/>, vlastné spracovanie

Na rozbor najjednoduchších demografických ukazovateľov v obci Lehôtka máme k dispozícii údaje o prírastku / úbytku obyvateľstva za roky 2015 – 2022. Za sledované obdobie sa v obci narodilo spolu 33 a zomrelo 29 obyvateľov, pričom priemer na 1 rok bol 4,125 narodených a 3,625 zomretých. Celkovo sa prirodzeným pohybom (natalita a mortalita) počet obyvateľov zvýšil o 4.

Tabuľka č. 8: Pohyb obyvateľstva

	2015	2016	2017	2018	2019	2020	2021
Živonarodení	2	4	8	2	5	3	3
Zomretí	3	2	2	3	4	4	3
Prirodzený prírastok obyv.	-1	2	6	-1	1	-1	0
Priťahovaní	0	1	15	7	24	5	21
Vystaňovaní	6	7	10	5	15	12	5
Migračné saldo	-6	-6	5	2	9	-7	16
Celkový prírastok obyv.	-7	-4	11	1	10	-8	16

Zdroj: <http://datacube.statistics.sk/>, údaje k 31.12.



Obec Lehôtka
Obecný úrad, Lehôtka 23, 985 11 Halič

Pri analýze mechanického pohybu obyvateľstva sa pozornosť sústreďuje predovšetkým na migračný pohyb (migrácia = sťahovanie). Celkový počet prisťahovaných za sledované obdobie je 82 a vysťahovaných 72. Ročne sa v priemere do obce prisťahovalo 10,25 a vysťahovalo 9 obyvateľov. Celkový efekt je prírastkový, migráciou sa počet obyvateľov od konca roku 2015 v obci zvýšil o 14.

V januári 2022, na základe zverejnených výsledkov SODB 2021 Štatistický úrad SR aktualizoval stav obyvateľov k 1. 1. 2021, ktorý je základom pre bilancovanie každoročných počtov obyvateľstva v obciach SR. Toto spôsobuje odchýlku vo výpočtoch. Celkový prírastok obyvateľstva za sledované obdobie podľa Štatistických údajov SR je 23.

2.4.4.2 Veková štruktúra obyvateľstva

Vývoj vekovej štruktúry obyvateľstva sa dotýka všetkých, je to komplexný demografický jav. Vo vekovej štruktúre sa odráža vývoj základných populačných procesov (pôrodnosti a úmrtnosti). Pre demografický vývoj je vo všeobecnosti charakteristický znižujúci sa prirodzený prírastok obyvateľstva a starnutie populácie. Ako je zrejme z tabuľky č. 9., uvedený vývoj nie je charakteristický pre obec Lehôtka. Veková štruktúra obyvateľstva je relatívne stabilná, došlo k výraznému nárastu obyvateľstva v predproduktívnom. Najväčší podiel pripadá na obyvateľov v produktívnom veku 64,48%, najmenší podiel na obyvateľov v poproduktívnom veku – 15,30%. Index starnutia na slovenskom vidieku (počet osôb v poproduktívnom veku (65+) k osobám v predproduktívnom veku (0-14)) dosahoval v roku 2022 hodnotu 90,59%, v obci Lehôtka je to 75,68%. Aj toto porovnanie potvrdzuje, že trend vývoja obce z pohľadu ďalšieho sociálno-hospodárskeho rozvoja možno považovať za relatívne pozitívny bez výrazného sklonu k starnutiu obyvateľstva.

Tabuľka č. 9: Veková štruktúra obyvateľstva

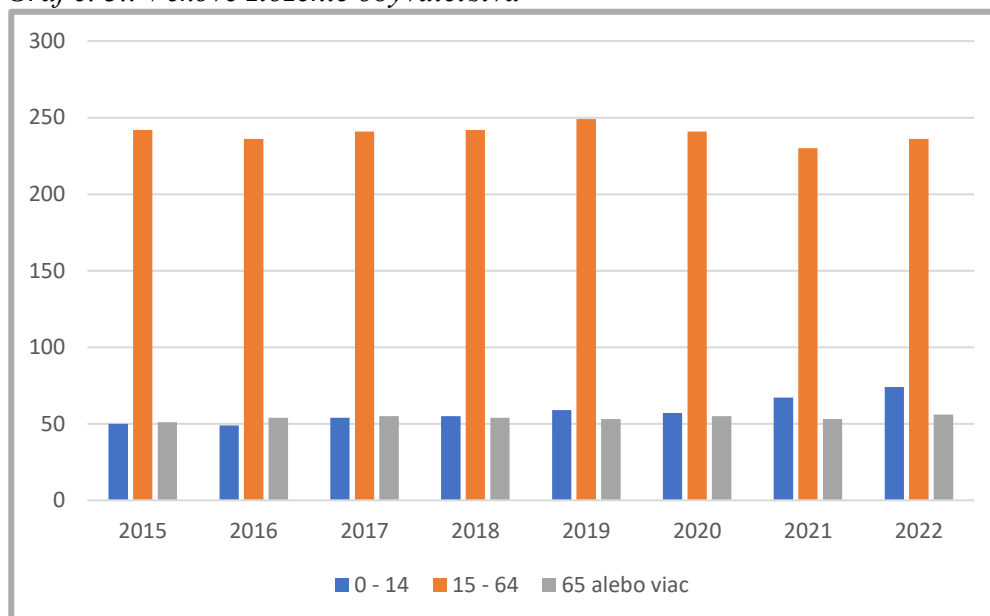
Kategória	2015	2016	2017	2018	2019	2020	2021	2022
Predproduktívny vek, 0 -14 rokov	50	49	54	55	59	57	67	74
Produktívny, 15-65 rokov	242	236	241	242	249	241	230	236
Poproduktívny, 65 rokov a viac	51	54	55	54	53	55	53	56
Ukazovatele								
Index starnutia	102	110,2	101,85	98,18	89,83	96,49	79,1	75,68
Index ekonomického zaťaženia	41,74	43,64	45,23	45,04	44,98	46,47	52,17	55,08
Index závislosti mladých ľudí I	20,66	22,76	22,41	22,73	23,69	23,65	29,13	31,36
Index závislosti starých ľudí II	21,07	22,88	22,82	22,31	21,29	22,82	23,04	23,73

Zdroj: <http://datacube.statistics.sk/>, údaje k 31.12.



Obec Lehôtka
Obecný úrad, Lehôtka 23, 985 11 Halič

Graf č. 3.: Vekové zloženie obyvateľstva



Zdroj: <http://datacube.statistics.sk/>, vlastné spracovanie

2.4.4.3 Národnostná štruktúra obyvateľstva

Národnosťou sa rozumie príslušnosť osoby k národu, národnostnej menšine alebo etnickej menšine. Pre určenie národnosti nie je rozhodujúca materinská reč, ani reč, ktorú občan prevažne používa alebo lepšie ovláda, ale jeho vlastné rozhodnutie o príslušnosti k národu, národnostnej menšine alebo etnickej menšine.

Tabuľka č. 10: Národnostné zloženie obyvateľstva

Národnosť	Počet 2011	% 2011	Počet 2021	% 2021
Slovenská	299	89,52	337	94,93
Maďarská	6	1,80	4	1,13
Česká	2	0,60	1	0,28
Nezistená	27	8,08	13	3,66
Spolu	334	100	355	100

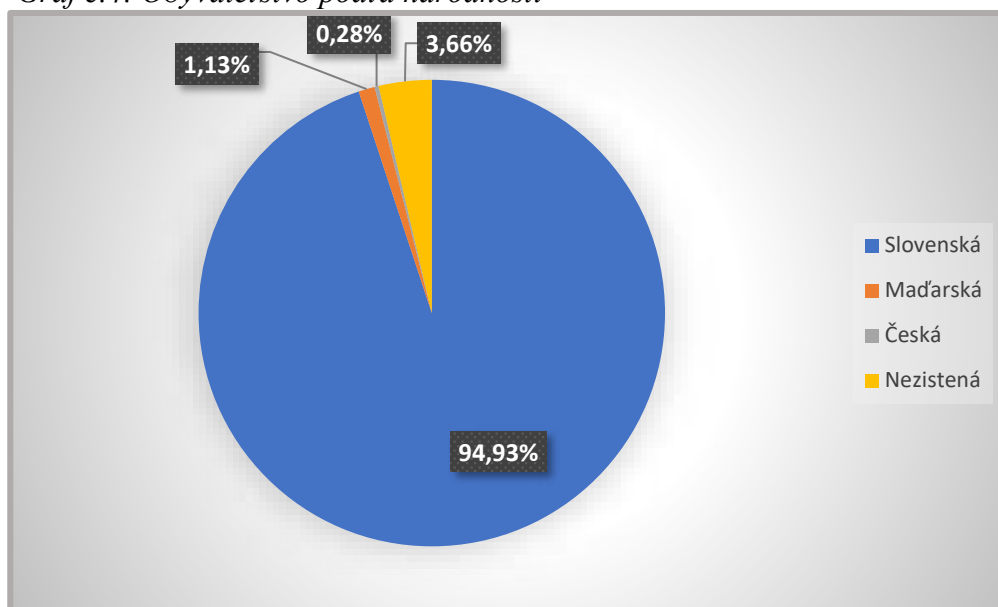
Zdroj: SODB 2011/2021

Štruktúru obyvateľov Lehôtky podľa národnosti znázorňuje tabuľka 10., pričom pre porovnanie uvádzame výsledky SODB 2011 a 2021. Obec Lehôtka je národnostne málo diferencovaná, prevláda slovenské obyvateľstvo. Oproti roku 2011 zaznamenávame nárast skupiny obyvateľstva hlásiacej sa k slovenskej národnosti o takmer 5%.



Obec Lehôtka
Obecný úrad, Lehôtka 23, 985 11 Halič

Graf č.4: Obyvateľstvo podľa národnosti



Zdroj: SODB 2021, vlastné spracovanie

Obec bola v roku 2019 zaradená do Atlasu rómskych komún, podľa ktorého žije v obci rómska komunita 21 – 30% z celkového počtu obyvateľov. V obci boli v súvislosti s touto komunitou zaznamenané viaceré negatívne spoločenské a sociálne javy.

2.4.4.4 Náboženská štruktúra obyvateľstva

Pri zisťovaní náboženskej štruktúry obyvateľstva v obci Lehôtka sme vychádzali z výsledkov SODB 2021 k 1.1.2021. Väčšina obyvateľov sa hlási k Rímskokatolíckej cirkvi takmer 34%. Najväčšia časť obyvateľstva sa nehlási k žiadnemu vierovyznaniu (36,9%).

Fília Lehôtka patrí do ECAV Mašková. Obyvatelia obce sa zúčastňujú omši v Zborovej sieni v Lehôtke a v Chráme Božom v Maškovej. Rímskokatolícke omše obyvateľia navštevujú v okolitých obciach (Halič, Ľuboreč, Stará Halič).

Tabuľka č. 11: Obyvateľstvo podľa vierovyznania

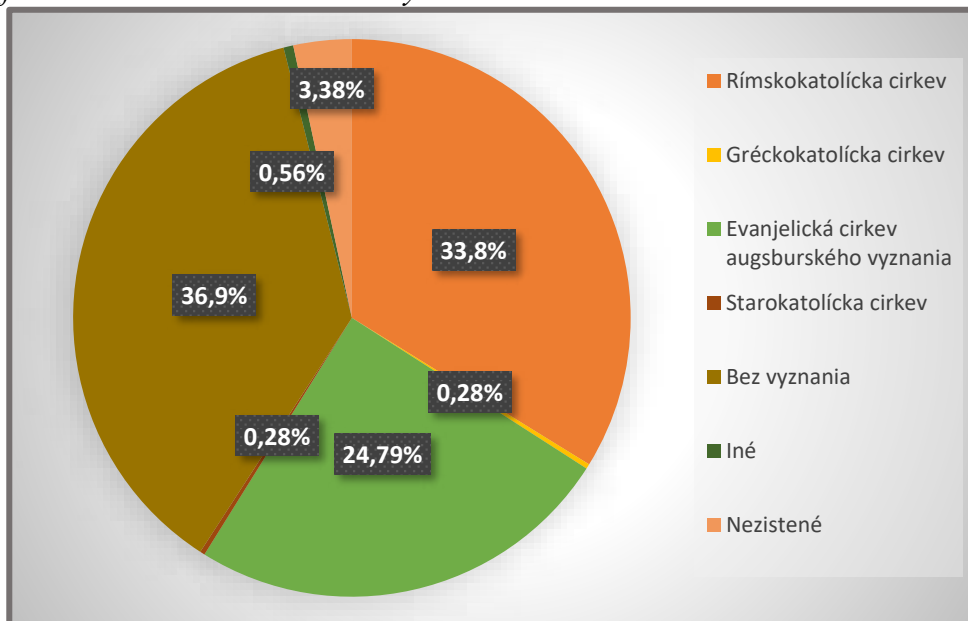
Vierovyznanie	Počet
Rímskokatolícka cirkev	120
Evanjelická cirkev aug. vyznania	88
Gréckokatolícka cirkev	1
Starokatolícka	1
Iné	2
Bez vyznania	131
Nezistené	12
Spolu	

Zdroj: SODB 2021





Obec Lehôtka
Obecný úrad, Lehôtka 23, 985 11 Halič

Graf č. 5: Náboženská štruktúra obyvateľstva



Zdroj: SODB 2021, vlastné spracovanie

Obrázok č. 1.: Dedinská zvonica



Zdroj: vlastné spracovanie

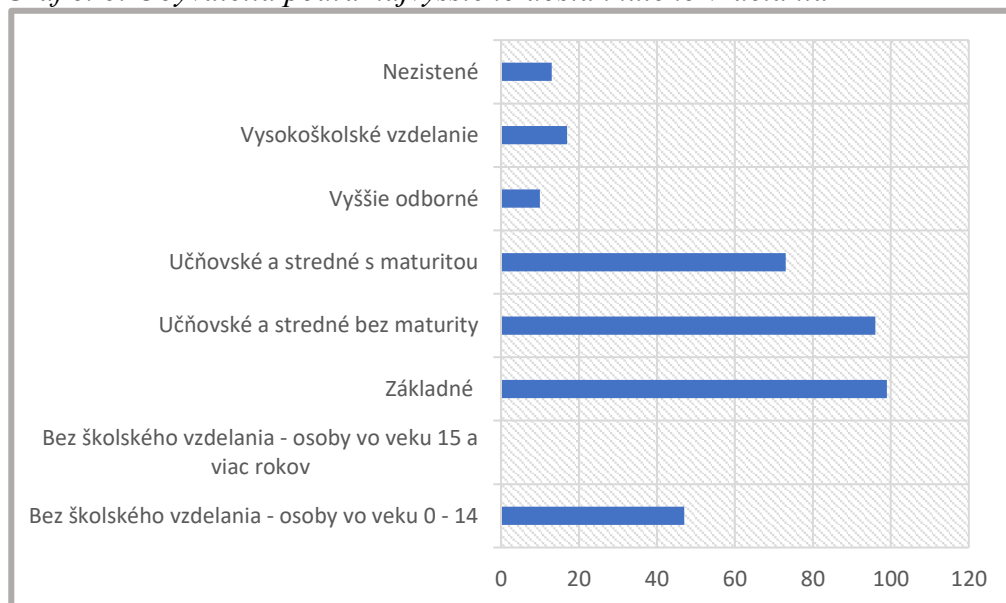


Obec Lehôtka
Obecný úrad, Lehôtka 23, 985 11 Halič

2.4.4.5 Vzdelanostná štruktúra obyvateľstva

Vzdelanostná štruktúra obyvateľstva delí populáciu podľa výšky dosiahnutého vzdelania. Vzdelané obyvateľstvo (na každom stupni) je viac informované, rýchlejšie sa zapája do pracovného procesu, skôr nachádza riešenia aj z krízových situácií, je ochotné meniť zamestnania. Na základe výšky dosiahnutého vzdelania obyvatelia ovplyvňujú ekonomickú dynamiku obce a tým aj jej rozvoj obce a regiónu.

Graf č. 6: Obyvatelia podľa najvyššieho dosiahnutého vzdelania



Zdroj: SODB 2021, vlastné spracovanie

Podľa údajov zo SODB v roku 2021 v obci prevláda obyvateľstvo, ktoré má ukončené základné vzdelanie (27,89%), nasleduje učňovské alebo odborné stredné vzdelanie bez maturity (27,04%) a úplné stredné vzdelanie s maturitou (20,56%). Vysokoškolské vzdelanie absolvovalo 4,79% obyvateľov obce.

Vzdelanostná úroveň obyvateľstva je jednou z najväčších slabín obce. Všetky ukazovatele obyvateľov sú pod celoslovenským, ale aj regionálnym priemerom. Táto vzdelanostná štruktúra je nevyhovujúca pre momentálne potreby trhu práce, najmä po jej silnej orientácii na vedomostnú spoločnosť a využívanie informačno-komunikačných technológií. Aj keď sa situácia môže zmeniť u detí, problémom zostáva dospelé obyvateľstvo, ktoré by potrebovalo zvýšenie vzdelanostnej úrovne k tomu, aby sa mohla znížiť nezamestnanosť. Chýba systém celoživotného vzdelávania.

2.4.5 Trh práce

2.4.5.1 Nezamestnanosť

Ekonomická aktivita obyvateľstva je jedným z dôležitých ukazovateľov výkonnosti – rozvoja obce a regiónu a je úzko prepojená aj so sociálnou sférou a vzdelanostnou úrovňou obyvateľstva. Obec



Obec Lehôtka
Obecný úrad, Lehôtka 23, 985 11 Halič

Lehôtka neposkytuje dostatočné množstvo pracovných príležitostí, obyvatelia si hľadajú prácu najčastejšie v okresnom meste Lučenec alebo alebo spádovej obci Halič. V susedných obciach majú možnosť sa zamestnať predovšetkým v poľnohospodárstve.

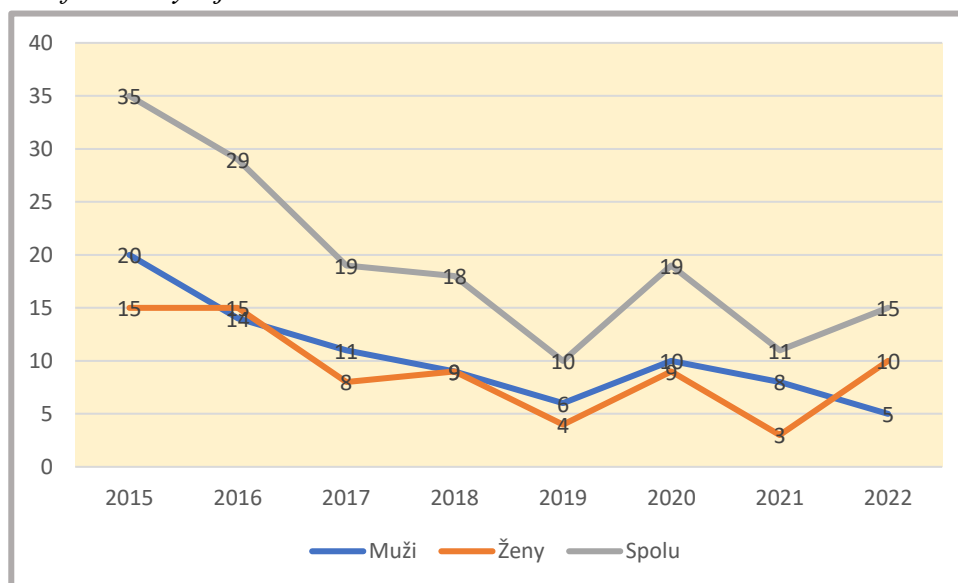
V tabuľke č. 12. a grafe č. 7. môžeme sledovať vývoj nezamestnanosti z hľadiska ekonomicky aktívnej ženskej a mužskej populácie v obci. Z dlhodobého hľadiska má mierne klesajúcu tendenciu. Väčšiu výpovednú hodnotu má vývoj miery nezamestnanosti, ktorý môžeme sledovať v grafe č. 7.

Tabuľka č. 12.: Nezamestnanosť v obci

	2015	2016	2017	2018	2019	2020	2021	2022
Muži	20	14	11	9	6	10	8	5
Ženy	15	15	8	9	4	9	3	10
Spolu	35	29	19	18	10	19	11	15

Zdroj: Zdroj: <http://datacube.statistics.sk/>

Graf č. 7.: Vývoj nezamestnanosti



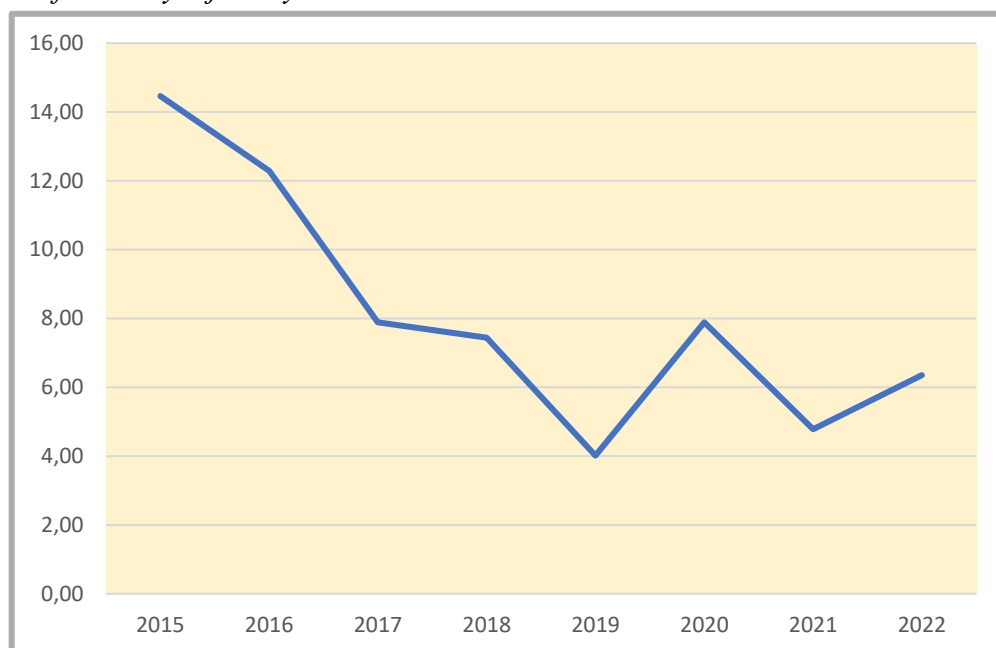
Zdroj: <http://datacube.statistics.sk/>, vlastné spracovanie

V roku 2015 dosiahla miera nezamestnanosti v obci 14,46%. Od roku 2014 začal počet evidovaných uchádzačov o zamestnanie klesať. Od tohto roku miera nezamestnanosti v obci klesala a v r. 2019 dosiahla 4,02%. Potom opäť začala mierne stúpať, čo mohla spôsobiť aj pandemická situácia ochorenia Covid-19. Pre porovnanie, na konci roku 2020 miera nezamestnanosti v obci dosiahla 7,88 %, v okrese Lučenec 12,03 % a v Banskobystrickom kraji 9,83 %.



Obec Lehôtka
Obecný úrad, Lehôtka 23, 985 11 Halič

Graf č. 8.: Vývoj miery nezamestnanosti



Zdroj: <http://datacube.statistics.sk/>, vlastné spracovanie

2.4.6 Ekonomický rozvoj (ekonomika)

2.4.6.1 Obecný rozpočet

Základným nástrojom finančného hospodárenia obce je rozpočet obce. Obec ho zostavuje podľa ustanovenia § 10 odsek 7) zákona č. 583/2004 Z. z. o rozpočtových pravidlách územnej samosprávy a o zmene a doplnení niektorých zákonov v znení neskorších predpisov.

Obec hospodári v roku 2022 s vyrovnaným rozpočtom vo výške 112 500,00€, pričom bežné príjmy sú naplánované v rovnakej výške. Najväčšiu časť príjmov tvoria daňové príjmy vo výške viac ako 106 392,00€ (94,57%).

Majetok obce v roku 2022 podľa účtovnej závierky mal hodnotu 247 630,30€, oproti predchádzajúcemu roku klesol o 14 756,69€. Ukazovatele finančnej situácie Obce Lehôtka podľa účtovnej závierky z roku 2022 poukazujú na silné finančné problémy, pohotovostná, bežná a celková likvidita sa pohybuje medzi 0 a 0,85. Celková zadlženosť obce bola v roku 2022 na úrovni 8,49%.

2.4.6.2 Malé a stredné podnikanie

Dôležitými faktormi pre ekonomický rozvoj obce sú taktiež podmienky pre rozvoj podnikania v obci a podnikateľské aktivity súkromného sektora. V živnostenskom registri sú aktuálne 3 aktívne záznamy. Prevádzky sa zväčša nenachádzajú v obci Lehôtka. V obchodnom registri nie sú žiadne záznamy spoločností so sídlom v obci. Obec neregistruje samostatne hospodáriacich roľníkov.



Obec Lehôtka
Obecný úrad, Lehôtka 23, 985 11 Halič

Podnikateľská aktivita v obci je veľmi slabá, obyvatelia majú málo skúseností s podnikaním a tým klesá záujem o ekonomickú aktivitu v oblasti služieb, výroby, ale aj pôdohospodárstva, ktoré by mohlo vzhľadom na zdroje obce ovplyvniť jej ďalší rozvoj. Chýba dostupnosť poradenských služieb pre podnikateľov.

2.4.6.3 Cestovný ruch

Samotná obec je pre rozvoj cestovného ruchu málo atraktívna. Jej potenciál môže vzrásť s nájdením vhodných partnerov v rámci regiónu, pričom by spoločne mohli vytvoriť atraktívne miesta pre pobyt návštevníka.

Zaujímavosťou v obci je zvonica, ľudová murovaná stavba na pôdoryse štvorca s cibulovou helmicou z roku 1985.

Možné turistické ciele v blízkom okolí:

- Haličský zámok a park Galicia Nueva – 4,5 km
- Tatárske pivnice, Ľuboreč – 5,7 km,
- Vrch Lysec – 20,4 km,
- Vrch Bralce – 16km,
- Pamätný dom B.S.Timravy Ábelová – 18 km,
- Múzeum B.S.Timravy a Timravin náučný chodník v Polichne – 11,5 km
- Kaštieľ Divín a zrúcanina Divínskeho hradu – 18 km
- Vodná nádrž Ružiná – 14 km

Obcou priamo neprechádza žiadna cyklistická ani turistická trasa. V blízkosti, cez obec Halič vedú viaceré cyklotrasy. Prvou cyklotrasou je Novohradská cyklomagistrála. Celková dĺžka trasy je 117 km. Cyklotrasa začína mestom Lučenec a pokračuje obcami Halič, Stará Halič, Podrečany, - Ružiná – Divín - Tuhár – Budiná – Podkriváň – Detva – Hriňová – Drábsko – Čierny Balog. Ďalšou využívanou cyklotrasou, ktorá vedie obcou je Cyklistický náučný chodník Lučenec – Poltár, Málinec. Obcou Halič prechádzajú cca 2 km z celkovej dĺžky trasy 36 km.

Slabinou obce je vybavenie službami a infraštruktúrou cestovného ruchu. Absentujú ubytovacie kapacity. Je potrebné rozvíjať doplnkové služby cestovného ruchu, využiť podujatia, ktoré sa v obci usporadúvajú. Chýba aj komplexný marketing a poskytovanie informácií o možnostiach v regióne. Je potrebné rozvíjať možnosti kvalitnej pešej a cyklistickej turistiky s napojením sa na existujúce trasy.

2.4.7 Sociálna infraštruktúra

2.4.7.1 Inštitúcie a organizácie

Hlavným objektom občianskeho vybavenia v obci je Obecný úrad. Najbližšie zastúpenie štátnej správy sa nachádza v meste Lučenec. Jedná sa o Úrad práce, sociálnych vecí a rodiny, Daňový úrad.



Obec Lehôtka
Obecný úrad, Lehôtka 23, 985 11 Halič

Sociálna poisťovňa a okresný úrad je najbližšie v Lučenci. Taktiež bankový sektor je zastúpený len vo v Lučenci, v obci sa nenachádza žiaden bankomat.

Z hľadiska finančného trhu ako aj z iných hľadísk je pre obec Lehôtka centrom peňažníctva a poisťovníctva mesto Lučenec.

Aktívne organizácie v obci Lehôtka:

- Evanjelická cirkev
- Rímsko-katolícka cirkev

Obec Lehôtka je členom nasledovných organizácií a združení: ZMOS, ZMON, ZPPOZ, Mikroregión Novohradské podzámčie

2.4.7.2 Školstvo

V obci sa nenachádza základná ani materská škola. Deti z Lehôtky školy a školské zariadenia navštevujú v obci Halič. Neskôr pokračujú v štúdiu na druhom stupni v Lučenci. V obci je nedostatok príležitostí pre mimoškolskú činnosť detí, kde by mohli aktívne tráviť voľný čas v rôznych krúžkoch, rovnako ako nedostatok priestranstiev a zariadení pre matky s deťmi. Pri obecnom úrade sa nachádza malé detské ihrisko.

Výrazne sťaženú situáciu z hľadiska vyhovujúceho vzdelania má dospelé obyvateľstvo, ktoré má zväčša základné vzdelanie, resp. nižšie učňovské vzdelanie, čo je v súlade s bývalými potrebami poľnohospodárskeho regiónu a potrebami kovospracujúceho priemyslu. Po reštrukturalizácii hospodárstva sa toto vzdelanie stalo málo konkurencieschopné, sťažujúc tak postavenie obyvateľstva na trhu práce. Priamo v obci nie sú možnosti pre celoživotné vzdelávanie vytvorené, v okolitých centrálnych obciach sú tieto možnosti obmedzené. Obyvatelia využívajú zväčša rôzne kurzy ponúkané úradmi práce.

2.4.7.3 Sociálna a zdravotná starostlivosť

Obec má spracovaný Komunitný plán sociálnych služieb 2023 - 2030. Základným cieľom samosprávy Obce Lehôtka je skvalitnenie životnej úrovne obyvateľov a vytvorenie podmienok na plnohodnotný spoločenský a kultúrny rozvoj ako aj na zlepšenie medziľudských vzťahov.

Obec Lehôtka zabezpečuje svojim obyvateľom nasledovné sociálne činnosti:

- *posudková činnosť na účely odkázanosti na sociálnu službu* – výkon samosprávy vyplývajúci z §34 a 41 Zákona č. 448/2008 Z. z. o sociálnych službách a o zmene a doplnení zákona č. 455/1991 Zb. o živnostenskom podnikaní (živnostenský zákon) v znení neskorších predpisov,
- *základné sociálne poradenstvo* – v prípade potreby poskytovanie potrebných informácií jednotlivcom, ktorí potrebujú pomoc a podporu v rôznych nepriaznivých sociálnych situáciách
- *výkon osobitného príjemcu prídavku na deti, ktoré zanedbávajú povinnú školskú dochádzku* – činnosť je vykonávaná v spolupráci s ÚPSVaR v Lučenci,



Obec Lehôtka
Obecný úrad, Lehôtka 23, 985 11 Halič

- *výkon osobitného príjemcu dávky v hmotnej núdzi – činnosť je vykonávaná v spolupráci s ÚPSVaR v Lučenci,*
- *poskytovanie finančnej podpory odkázaným,*
- *utvára podmienky na podporu komunitného života,*
- *zabezpečuje terénnu opatrovateľskú službu,*
- *v prípade potreby zabezpečuje stravovanie odkázaných.*

V obci sa nenachádza žiadne zariadenie sociálnej alebo zdravotnej starostlivosti, občania majú možnosť využívať tieto služby najmä v meste Lučenec. Obec nemá v súčasnosti zdravotnícke stredisko, ani žiadne privátne alebo štátne ordinácie lekárov. Zdravotnícku starostlivosť zabezpečuje v okrese Nemocnica s poliklinikou v Lučenci. Všeobecný lekár prvého kontaktu, niektorí odborní lekári (gynekológ, zubár) pre väčšinu obyvateľov obce a lekáreň sa nachádzajú v meste Lučenec.

2.4.7.4 Služby

V obci sa nachádza obchod, ktorý zabezpečuje prístup obyvateľov k základným potravinám a drogistickému tovaru. Veľká časť obyvateľstva však dochádza za prácou do väčších obcí alebo Lučenca, kde si pravidelne robievajú väčšie nákupy. V Lehôtke sa nachádza cintorín a dom smútku.

Ostatné služby sú k dispozícii v meste Lučenec (12 km).

2.4.7.5 Kultúra a šport

Kultúra v obci je samozrejmom a nevyhnutnou podmienkou ponuky kultúrno-spoločenského vyžitia sa vlastných obyvateľov, ale aj prejavom cielenej kultúrnej ponuky širšej návštevníckej verejnosti danej obce. Je prejavom a symptómom spoločenskej úrovne a kultúrnej vyspelosti daného sídla a regiónu.

Najväčší organizátor kultúrnych akcií je Obec. Na uskutočnenie kultúrnych akcií v obci je k dispozícii obyvateľom kultúrny dom s kapacitou 100 osôb. Budova prešla rekonštrukciou – výmena strešnej krytiny, zateplenie budovy, rekonštrukcie interiéru. Kultúrny dom sa využíva na organizáciu rôznych verejných spoločenských podujatí ako aj rodinných osláv.

Pravidelné kultúrne podujatia v obci:

- Fašiangy v obci-február
- Páračky v obci organizuje Klub žien pri OÚ-február
- Deň narcisov-celoslovenská finančná zbierka pre LPR-apríl
- Deň zeme-Upracme si v Novohradskom podzámčí apríl
- Stavanie mája-máj
- Vatra pri príležitosti Dňa víťazstva nad fašizmom-máj
- Deň matiek - kultúrny program s pohostením v kultúrnom dome -máj
- Dni obce Lehôtka-Lehôtská hostina- hudobno zábavný, športový program -september
- Deň zo zemiakov, kapusty -organizuje klub žien pri OÚ-október
- Posedenie seniorov - kultúrny program venovaný seniorom pri príležitosti -október mesiaca úcty k starším



Obec Lehôtka Obecný úrad, Lehôtka 23, 985 11 Halič

- Spomienkové stretnutie - Pamiatka zosnulých - november
- Mikulášsky večierok - december
- Oslava vzniku SR na námestí pred OcÚ- občerstvenie a ohňostroj pre občanov - 1. január

Šport

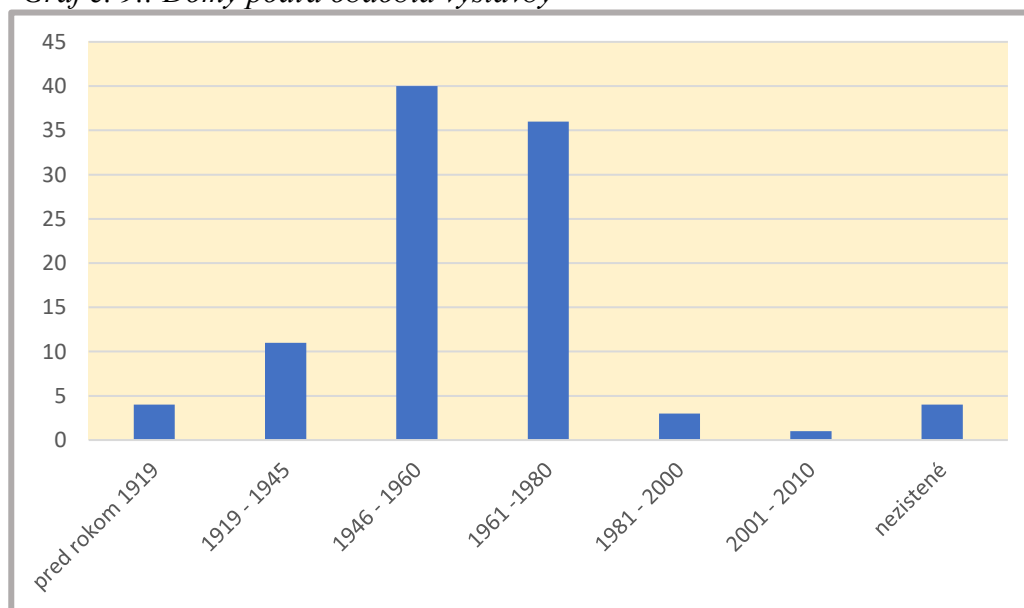
Športové ihrisko, detské ihrisko pri kultúrnom dome, ktoré by však potrebovali rekonštrukciu, prípadne rozšírenie. Vhodné podmienky pre rekreačný šport poskytuje okolitá príroda, bez známok znečistenia. Poskytuje možnosti pre kratšie i dlhšie prechádzky, pre beh a cyklistiku.

2.4.7.6 Bývanie

Údaje o stave bytového a domového fondu obce Lehôtka sme čerpali z výsledkov SODB 2021. Vo vlastníctve fyzických osôb je 81,82% domov, nasleduje kombinácia vlastníkov na úrovni 15,3%. Viac ako 87,88% domového fondu tvoria rodinné domy, 5 domov sú bytových.

Bytový fond je celkovo zastaralý. Najviac domov 40 bolo postavených v období 1946 – 1960, 36 domov bolo skolaudovaných v rokoch 1961 – 1980. Po roku 2011 nebol skolaudovaný žiaden nový dom. Obyvatelia svoje príbytky postupne rekonštruujú. Od r. 2016 bolo v obci zrekonštruovaných 24 domov.

Graf č. 9.: Domy podľa obdobia výstavby



Zdroj: SODB 2021, vlastné spracovanie

V Lehôtke je časť bytového fondu neobývaná. Obec eviduje záujem občanov o výstavbu nových domov, avšak situáciu komplikujú nevysporiadané pozemky a rozdrobené vlastníctvo.



Obec Lehôtka
Obecný úrad, Lehôtka 23, 985 11 Halič

Tabuľka č. 13: Domový a bytový fond

	Trvalo obývané	Neobývané	Spolu
Počet domov	120	10	130

Zdroj: Evidencia OÚ Lehôtka

2.4.7.7 Ochrana a bezpečnosť

Obec nemá zriadenú obecnú políciu a nemá tu zastúpenie ani štátna polícia. Lehôtka nemá zriadený dobrovoľný hasičský zbor, avšak obec má k dispozícii základné vybavenie hasiacej techniky, ktorá je umiestnená v budove zbrojnice. V prípade potreby je nutné privolať Hasičský záchranný zbor z Lučenca, prípadne dobrovoľné hasičské zbory z okolitých väčších obcí.

Verejné osvetlenie v obci bolo zrekonštruované pred viacerými rokmi a je potrebné pre zníženie energetických výdavkov vykonať jeho rekonštrukciu. Počet svetelných bodov je vyhovujúci. Kameraný systém v obci nie je vybudovaný.

Lehôtka je vidiecka oblasť mimo hlavných dopravných tepien, preto je tu nízka frekvencia automobilovej dopravy. Vo väčšej časti obce sa nenachádzajú chodníky.

Civilná ochrana

Civilná ochrana je sústava úloh a opatrení zameraných na ochranu života, zdravia a majetku obyvateľstva, ako aj národného hospodárstva. Tento termín zahŕňa aj organizácie a inštitúcie vykonávajúce tieto úlohy (civilná obrana) a opatrenia (civilná ochrana obyvateľstva). Spočíva najmä v analýze možného ohrozenia, vo vykonávaní opatrení na zníženie alebo elimináciu rizík ohrozenia a v odstraňovaní následkov mimoriadnych udalostí, vrátane ohrozenia civilného obyvateľstva počas vojenských konfliktov. V zmysle zákona č. 42/1994 Z.z. o civilnej ochrane obyvateľstva v znení neskorších predpisov Obecný úrad v Lehôtke informuje verejnosť ako sa správať v prípade vzniku mimoriadnej udalosti prostredníctvom miestneho verejného rozhlasu a webovej stránky obce.

2.4.8 Technická infraštruktúra

2.4.8.1 Doprava a cesty

Širšie vzťahy obce Lehôtka sú podmienené dopravnými väzbami na sídelnú štruktúru Banskobystrického kraja. Základným druhom dopravy je cestná. Obcou Lehôtka neprechádza významná cestná komunikácia. V cestnej doprave je pripojenie riešeného územia na hlavnú cestnú sieť zabezpečené cestami III. triedy k Európskej ceste E58 SR/A – Bratislava – Nitra – Zvolen – Rimavská Sobota – Rožňava – Košice – Michalovce – štátna hranica SR/UA. Vo fáze výstavby je rýchlostná cesta R2, úsek Zvolen – Lovinobaňa - Tomášovce. Celková dĺžka chodníkov v obci je 2 000 m, niektoré z nich si vyžadujú rekonštrukciu a v častiach obce (chodníky k bytovkám), kde chodníky absentujú je nutná



Obec Lehôtka
Obecný úrad, Lehôtka 23, 985 11 Halič

výstavba. Miestne komunikácie tiež vyžadujú rekonštrukciu, najmä Cintorínska ulica od zákruty po cintorín a Hlavná ulica od zvonice až po časť Pavúcovo.

Obec je dobre dostupná verejnou autobusovou dopravou, nachádzajú sa tu jedna autobusová zastávka. Hromadnú dopravu osôb umožňuje niekoľko prímestských liniek SAD. Cez obec nevedie železničná trať. Najbližšia železničná zastávka je v susednej obci Tomášovce (8 km). Pre výhodnejšie autobusové spojenie občania obce radšej využívajú železničnú stanicu Lučenec a priamo sa napoja na významný železničný ťah „Bratislava – Zvolen – Lučenec – Košice“. Najbližšie letisko je Sliač – 68 km, Budapešť – 150 km a Košice – 165 km. Najmä na športové účely je využívané blízke letisko Boľkovce (18 km).

2.4.8.2 Voda, kanalizácia a plyn

Širšie územie obce Lehôtka spadá do povodia horného Ipľa.

V obci sa nachádza verejný vodovod, ľudia však využívajú aj vodu z vlastných studní najmä na závlahu. Kvalita vody v studniach je priemerná. V obci nie je dostupná kanalizácia, čistiareň odpadových vôd, či malé domové čistiarne. V obci je veľa žump a septikov, ktoré sa pravidelne vyvážajú cisternou. Tento nedostatok je limitujúcim faktorom ďalšieho ekonomického a sociálneho rozvoja obce. Jednou z prioritných úloh obce bude vybudovanie kanalizácie a ČOV.

Obec nie je plynofikovaná. Obyvatelia na vykurovanie využívajú najmä pevné palivo, čo postupne zaťažuje životné prostredie.

2.4.8.3 Elektrická energia, osvetlenie a rozhlas

Konfigurácia a počet distribučných trafostaníc vyhovuje pre súčasný stav. Sekundárna sieť je zrekonštruovaná, rozvody sú vedené trasou na betónových stĺpoch, v malých úsekoch (prípojky k domom) sú vybudované aj káblové rozvody. Najväčší odberateľ: bytové domy, objekty občianskej vybavenosti.

Ústredňa obecného rozhlasu je umiestnená v priestoroch obecného úradu. Rozvody obecného rozhlasu sú vzdušné, ktoré sú vedené od obecného úradu v spodnej časti betónových stĺpov elektrickými NN rozvodmi v bezpečnej vzdialenosti podľa STN noriem. Hlavné vedenie do miestnych častí je vedené zemou. Amplióny sú umiestnené na najfrekventovanejších miestach obce, križovatkách miestnych komunikácií a pred obecným úradom. Niektoré z nich je potrebné vymeniť.

2.4.8.4 Informačná spoločnosť a telekomunikácie

V obci je dostupná pevná i mobilné telefónne siete. Tak isto je dostupný mikrovlnný internet a širokopásmový internet, ktorý je poskytovaný komerčnými poskytovateľmi a lokálnymi poskytovateľmi. Na obecnom úrade je zabezpečený verejný prístup k Internetu. Obyvateľom obce sú informácie poskytované prostredníctvom obecného rozhlasu a webovej stránky obce, ktorá je momentálne v úprave.



2.4.9 Environmentálna infraštruktúra

2.4.9.1 Nakladanie s odpadmi

Za nakladanie s komunálnymi a drobnými stavebnými odpadmi, ktoré vznikli na území obce, zodpovedá v súlade so zákonom o odpadoch obec. Lehôtka si nastavili systém zberu a nakladania s komunálnymi odpadmi, nakoľko najlepšie poznajú miestne pomery a všetky podrobnosti zavedeného systému zberu. Nakladanie s komunálnym odpadom a drobným stavebným odpadom v obci Lehôtka upravuje Všeobecne záväzné nariadenie Obce č. 01/2016 o nakladaní s komunálnymi odpadmi a drobnými stavebnými odpadmi na území obce Lehôtka.

V obci nie je zavedený množstvový zber komunálnych odpadov. Ročný poplatok pre fyzické osoby je 22 eur. Zber KO v obci vykonáva na základe zmluvy spoločnosť Mepos s.r.o., podľa vopred pripraveného harmonogramu 2-krát v mesiaci. 1-krát v mesiaci vykonáva zber triedených zložiek komunálneho odpadu (plasty, sklo, papier). Ďalej sa vykonáva triedený zber elektroodpadu, kovov a šatstva.

Tabuľka č. 14.: Úroveň triedenia komunálnych odpadov v obci

	2020	2021	2022
Miera triedenia komunálneho odpadu	15,75	12,29	24,84

Zdroj: OÚ Lehôtka

2.4.9.2 Zeleň a verejné priestranstvá

Zeleň je jednou z najhlavnejších potenciálov vidieka. Dodáva prostrediu atraktivitu a odlišuje ju od mesta. Ochrana životného prostredia, ale aj zveľaďovanie a skrášľovanie obce s ohľadom na šetrné využívanie verejných priestranstiev je jednou z priorit Lehôtky. Obec priebežne verejnú zeleň dopĺňa a zabezpečuje základnú starostlivosť o ňu.

Územie obce sa nachádza mimo ohrozených oblastí Slovenska z hľadiska narušenia životného prostredia. V blízkosti obce sa nachádzajú menšie zdroje znečistenia, predovšetkým sa objavujú rôzne čierne skládky, ktoré obec priebežne odstraňuje.

2.4.9.3 Kvalita ovzdušia a hluk

V obci nie sú žiadne významné zdroje znečistenia. Najproblematickejším faktorom ohrozujúcim kvalitu ovzdušia je kúrenie pevným palivom. Obec nepatrí do žiadnej vymedzenej oblasti riadenia kvality ovzdušia.



Obec Lehôtka
Obecný úrad, Lehôtka 23, 985 11 Halič

Obr. č. 1: Kvalita ovzdušia

Znečistenie ovzdušia	
Znečistenie CO	minimálne
Znečistenie SO ₂	minimálne
Znečistenie NO _x	minimálne
Znečistenie PM ₁₀	mierne

Zdroj: www.beiss.sk

2.4.10 Manažment a správa obce

Obecné zastupiteľstvo má 5 poslancov. Obec vykonáva samosprávu v zmysle zákona NR SR č. 369/1990 Z. z. o obecnom zriadení. Obec Lehôtka nemá zriadené komisie pri Obecnom zastupiteľstve.

Verejné služby v kompetencii obce Lehôtka sú poskytované na zmluvnom základe: SSE, a.s. dodáva elektrickú energiu. Zber tuhého komunálneho odpadu zabezpečuje Mepos, s.r.o. Množstvo služieb zabezpečuje obec svojpomocne. Nevyhnutné služby spojené so zimnou údržbou a údržbou verejnej zelene obec zabezpečuje čiastočne samostatne.

Personálne kapacity obecného úradu (zamestnanci):

- celkový počet zamestnancov obce na pracovnú zmluvu – 2 (vrátane starostu obce)

2.5 Identifikácia výziev, limitov a problémov z vonkajšieho prostredia

- Klimatické zmeny.
- Negatívne zmeny v životnom štýle.
- Hospodárske a spoločenské dopady dlhodobej pandemickej situácie.
- Slabá podpora využívania obnoviteľných zdrojov energie.



Obec Lehôtka
Obecný úrad, Lehôtka 23, 985 11 Halič

- Nedostatok a nedostupnosť (administratívne a byrokratické bariéry) finančných zdrojov na rozvojové zámery obce.
- Trend presunu časti obyvateľstva z miest do okolitých vidieckych obcí s výhodnejšou polohou a dobrou dostupnosťou.
- Banskobystrický kraj patrí dlhodobo medzi kraje s najväčšou nezamestnanosťou a Lučenec je zaradený medzi najmenej rozvinuté okresy.

2.5.1 Výsledky dotazníkového prieskumu

Do dotazníkového prieskumu sa zapojilo 5 obyvateľov obce, všetky dotazníky boli doručené fyzicky, elektronicky nebol vyplnený žiaden. Vzhľadom na nízku výpovednú hodnotu takéhoto malého množstva názorov, nie je relevantné podrobnejšie vyhodnotenie dotazníkového prieskumu. Zúčastnení boli rôznych vekových kategórií od 20 – viac ako 64 rokov. Za zmienku stojí to, že všetci sa zhodli na prioritách technickej infraštruktúry, ktoré v obci Lehôtka chýbajú: kanalizácia, chodníky a plynofikácia. Kvalitu života v obci ohodnotili ako dobrú a plánujú ostať bývať v obci. Dôvodom je pokojný život na vidieku a lokálpatriotizmus.

2.6 Výstupy SWOT analýzy pre voľbu typu stratégie

Silné stránky	Slabé stránky
<ul style="list-style-type: none">- vysoký podiel obyvateľstva v produktívnom veku- prepojenie obecných komunikácií na hlavnú cestnú sieť- členstvo v Mikroregióne Nvohradské podzámčie- existencia verejného vodovodu- funkčná webová stránka obce- neznečistené životné prostredie- čistá a upravená obec- pozitívny prírastok obyvateľstva a pozitívny demografický vývoj	<ul style="list-style-type: none">- nízka vzdelanostná úroveň obyvateľstva, málo kvalifikovaných ľudí- neochota vzdelávať sa- žiadne možnosti turizmu priamo v obci- nízka kúpyschopnosť obyvateľstva- žiadne skúsenosti obyvateľstva s podnikaním- zlá ekonomická situácia Obce- vysoké náklady na prípravu projektov (projektová dokumentácia)- slabo rozvinuté občianske a komunitné aktivity- chýbajúci klub dôchodcov- problematická marginalizovaná rómska komunita: analfabetizmus, kriminalita, žiadna motivácia pracovať, strata kultúrnej identity- nedostatočný kamerový systém- chýbajú mimoškolské aktivity- chýbajúce chodníky- chýbajúca infraštruktúra pre šport- neobývané domy- chýba komplexná územno-plánovacia dokumentácia obce- chýbajúca kanalizácia, ČOV, plynovod



Obec Lehôtka
Obecný úrad, Lehôtka 23, 985 11 Halič

	<ul style="list-style-type: none">- neexistuje infraštruktúra pre rozvoj turizmu- nedostatočná miera triedenia odpadu- existencia nelegálnych skládok.
Príležitosti	Ohrozenia
<ul style="list-style-type: none">- existencia vhodných podmienok pre rozvoj poľnohospodárstva- rozvoj služieb (pošta, lekáreň, potraviny)- existencia MRK a s tým spojená možnosť lepšieho využívania externých finančných zdrojov- členstvo v Mikroregióne Novohradské podzámcie- rekonštrukcia miestnych komunikácií a chodníkov- realizácia obecnej kanalizácie, ČOV, plynofikácie- zvýšenie množstva triedeného komunálneho odpadu- rekonštrukcia verejných budov- zriadenie klubu dôchodcov- zvýšenie bezpečnosti v obci rozšírením kamerového systému- oživenie kultúrneho a spoločenského života po pandémie ochorenia Covid-19- budovanie funkčných partnerstiev v rámci regiónu	<ul style="list-style-type: none">- nepriaznivá politicko-ekonomická situácia v súvislosti s pandemiou a vojnou na Ukrajine- komplikované vzťahy so štátnymi inštitúciami (voda, energetika, policajti, cestári)- budúcnosť MRK a jej odkázanosť na sociálnu starostlivosť- vysoká miera byrokracie pri využívanie cudzích verejných zdrojov (EÚ, štátne zdroje,...)- narastajúca migrácia obyvateľstva za prácou mimo obce a mimo región- pomalá výstavba, modernizácia a rekonštrukcia technickej infraštruktúry ako aj verejných budov- negatívne dopady klimatických zmien na poľnohospodárstvo, ale aj život obyvateľov- nedostatok investičného kapitálu
Návrh strategického prístupu vyplývajúci zo SWOT analýzy	
<p>Zo záverov SWOT analýzy vyplynulo, že obec Lehôtka je typ podniku, v ktorom prevládajú slabé stránky nad silnými, avšak príležitosti nad hrozbami. Aby samospráva využila otvárajúce sa príležitosti, na ktorých zvládnutie nemá dostatok vnútorných schopností, mala by sa snažiť postupne zosilňovať svoju pozíciu a odstrániť nedostatky. Odporúča sa stratégia spojenectva, ktorá umožní zväčšiť vnútornú silu a podieľať sa na príležitosti so spoľahlivým spojencom. Cieľom je využitie príležitostí k odstráneniu alebo zmierneniu slabých stránok.</p>	
2.7 Výstup benchmarkingu v kontexte širšieho územia	
<p>Benchmarking môže pomôcť samosprávam ako podklad pre efektívne zabezpečovanie komunálnych služieb, navrhovanie a analyzovanie zmien v alokovaní financií, čo by v značnej miere pomohlo obciam efektívnejšie a rozumnejšie využívať verejné zdroje. Obce by mali zaviesť systém pravidelného hodnotenia a porovnávania ceny, výkonov a kvality poskytovaných komunálnych služieb a výdavkov spojených so zabezpečením verejných služieb, čo v sebe zahŕňa aj spomínaný benchmarking, ktorý preberá skúsenosti zo súkromného sektora. Uvedená analýza môže pomôcť zorientovať sa predstaviteľom samosprávy v objektívnom stanovení nákladov na verejné služby, ktoré</p>	



Obec Lehôtka
Obecný úrad, Lehôtka 23, 985 11 Halič

samospráva zo zákona poskytuje. V blízkom okolí obce Lehôtka sa nachádzajú viaceré samosprávy, s ktorými môže obec spolupracovať v zmysle uvedenej analýzy. Navrhujeme obce Mašková a Ľuboreč.

2.8 Identifikácia disparít a faktorov rozvoja

Disparity predstavujú rozdielnosť a nerovnosť znakov, javov alebo procesov, ktoré majú územné umiestnenie. V ich dôsledku dochádza k nerovnomernému rozvoju v regiónoch.

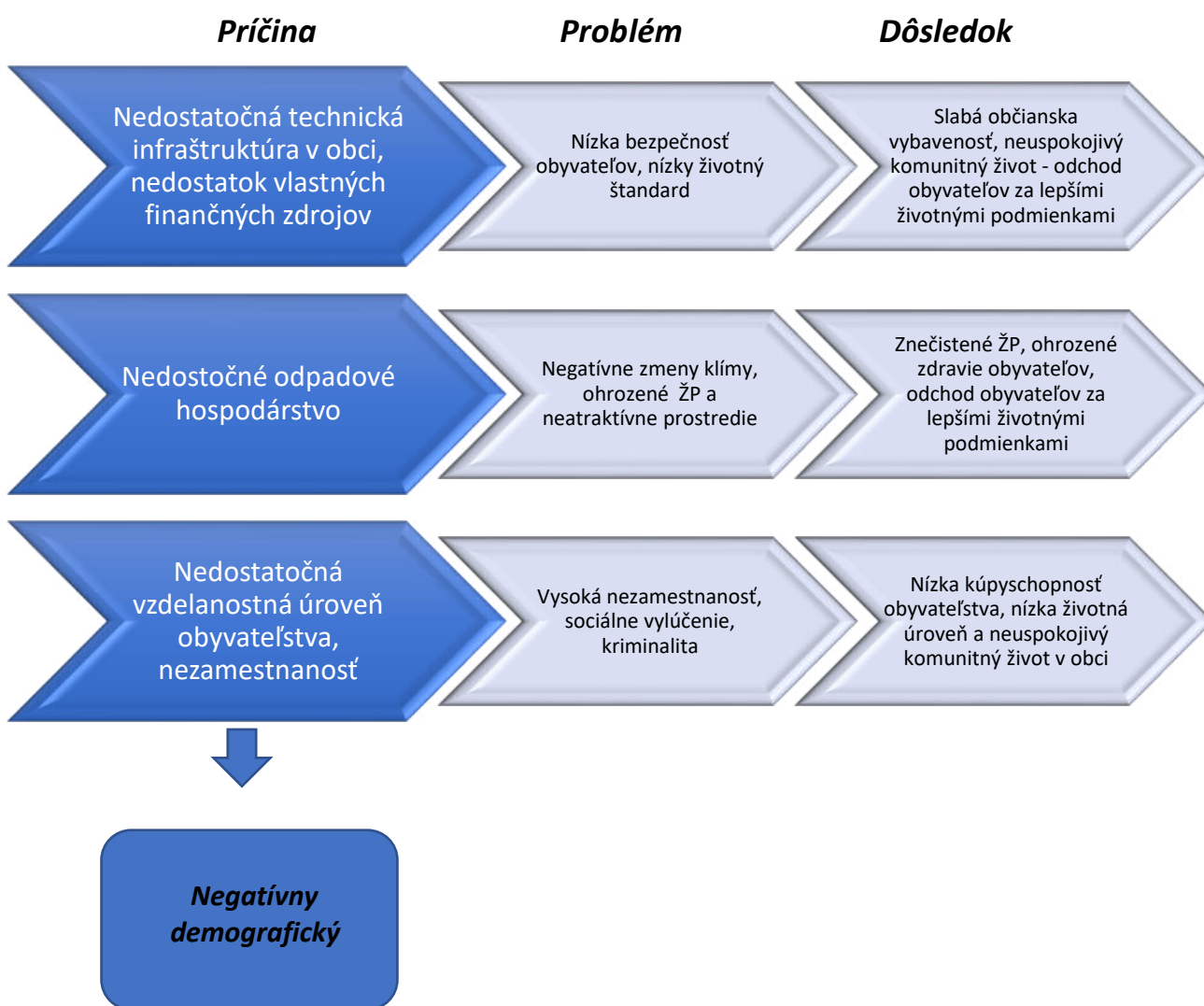
Pozitívne disparity – konkurenčná výhoda obce

- neznečistená príroda
- relatívne lacné bývanie
- pekné vidiecke prostredie

Negatívne disparity – nevýhody obce

- nevyhovujúci technický stav niektorých prvkov infraštruktúry
- poloha mimo hlavných dopravných tepien
- nízka vzdelanostná úroveň obyvateľstva

2.9 Strom výziev a problémov





3. ROZVOJOVÁ STRATÉGIA

3.1 Vízia rozvoja a hlavný cieľ

Vízia rozvoja:

Obec Lehôtka sa stane atraktívnym vidieckym sídlom s kvalitnou infraštruktúrou a zachovaným životným prostredím.

Hlavný cieľ: Vytvoriť úspešnú a príťažlivú obec nielen pre svojich obyvateľov, ale aj pre návštevníkov v podobe upravenej, čistej a zaujímavej lokality pre bývanie a trávenie voľného času, obec s komplexne vybudovanou infraštruktúrou a kvalitným životným prostredím umožňujúcim rozvoj cestovného ruchu v zmysle zásad trvalo udržateľného rozvoja.

3.2 Štruktúra priorít a ich väzby

Hlavný cieľ bude napĺňaný prostredníctvom realizácie špecifických cieľov združených do 3 oblastí (priorít), ktoré sú rovnocenné a navzájom na seba nadväzujú:

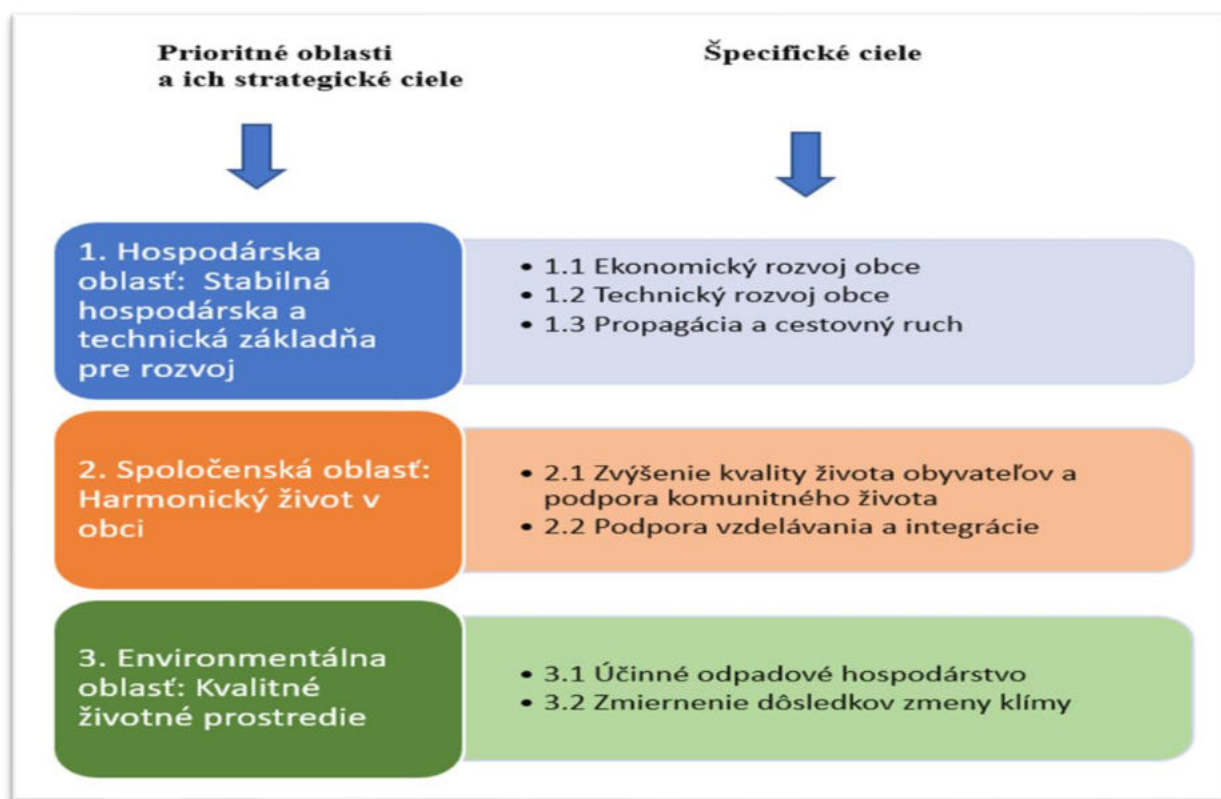
- *Hospodárska oblasť*
- *Spoločenská oblasť*
- *Environmentálna oblasť*

V týchto prioritných oblastiach bude obec vytvárať podmienky pre zvýšenie kvality života obyvateľov obce, pre zvýšenie jej konkurencieschopnosti a ekonomickej výkonnosti s vyváženým rozvojom oblastí trvale udržateľného rozvoja a rešpektovaním strategických cieľov VÚC – BBSK. V prioritných oblastiach rozvoja si obec stanovila prioritné oblasti, strategické a špecifické ciele a navrhla opatrenia (aktivity), ktorými tieto ciele chce dosiahnuť.



3.3 Systém cieľov, ich súvislostí, indikátorov a strom cieľov

3.3.1 Prehľad strategických a špecifických (operatívnych) cieľov vo väzbe na hlavný cieľ a priority



3.3.2. Detailný popis strategických a špecifických (operatívnych) cieľov a zapojenia partnerov pre implementáciu PHRSR

1. Prioritná oblasť – Hospodárska

Základnou úlohou samosprávy je rozvoj územia obce a zvyšovanie kvality života jeho obyvateľov. Všeobecne uznávaným nástrojom pre miestnu hospodársku politiku je o. i. podpora podnikania na území obce a podpora zamestnanosti. Tu má však samospráva obmedzené možnosti vzhľadom na ročný rozpočet tak malej obce akou je Lehôtka a vzhľadom na ekonomické ukazovatele finančnej situácie Obce Lehôtka. Preto, aby sa Obec mohla uchádzať o granty a príspevky z fondov EU je nutné, aby zlepšila svoju finančnú situáciu.

Významným prvkom kvality života v obci je jej technická vybavenosť. Hlavnou úlohou samosprávy v Lehôtke je v tomto kontexte realizácia novej výstavby kanalizácie a ČOV, čo predstavuje najväčšiu budúcu investíciu obce. Vzhľadom na stúpajúci počet narodených detí v obci je dôležité budovanie drobnej infraštruktúry pre trávenie voľného času rodín s deťmi (detské ihrisko, oddychová zóna). Ďalej obec identifikovala potrebu nasledovných investícií: rekonštrukcia oplotenia cintorína a vybudovanie urnového hája, zlepšenie bezpečnosti v obci vybudovaním kamerového systému. Atraktivite obce by pomohlo vybudovanie plánovanej oddychovej zóny nad obcou na kopci Kopane.

Obec bude odkázaná na pomoc štátu a čerpanie eurofondov, preto je nutné byť pripravený na výzvy. Súčasťou tejto prípravy je zabezpečenie projektovej dokumentácie pre investičné zámery. Obec



Obec Lehôtka
Obecný úrad, Lehôtka 23, 985 11 Halič

Lehôtka plánuje okrem vyššie spomínaných investícií výstavbu chodníkov, rekonštrukciu niektorých miestnych komunikácií, ktoré v súčasnosti nespĺňajú technické požiadavky.

2. Prioritná oblasť - Spoločenská

Jedným z definovaných cieľov stratégie obce Lehôtka je vytvorenie zdravej a silnej komunity. Obnovenie stretávania sa obyvateľov a vytvorenie zázemia pre komunitný život po období pandémie nutné a žiaduce.

V obci je zastúpené rómske obyvateľstvo, čo prináša so sebou viac rodín – viac obyvateľov so sociálnymi, ekonomickými problémami a bežne sa stretávame u týchto občanov aj s negatívnymi sociálnymi a spoločenskými javmi. Je potrebné zlepšiť situáciu obyvateľov MRK v oblasti sociálnych determinantov zdravia. Obec snaží obyvateľov MRK integrovať a pripravuje aj iné nástroje a opatrenia na utuženie a rozvoj miestnej komunity a riešenie jej problémov v oblasti sociálnej, zdravotnej a v oblasti vzdelávania.

4. Prioritná oblasť – Environmentálna

Obec vykonáva úlohy, ktoré jej vyplývajú z Programu odpadového hospodárstva a všeobecne záväzných právnych predpisov prijatých a platných v Slovenskej republike. V oblasti odpadového hospodárstva ide najmä o zber a prepravu komunálnych odpadov a drobných stavebných odpadov na účely ich zhodnotenia alebo zneškodnenia, zabezpečovanie zberných nádob zodpovedajúcich systému zberu komunálneho odpadu, zabezpečovanie priestoru, kde môžu obyvatelia obce odovzdávať oddelené zložky komunálnych odpadov či zabezpečovanie zberu a prepravy objemných odpadov. Obec zároveň vykonáva priestupkové konanie v odpadovom hospodárstve a zabezpečuje výstavbu a údržbu infraštruktúry pre odpadové vody. Obec Lehôtka bude podporovať aktivity zamerané najmä na predchádzanie vzniku komunálneho odpadu ako aj na aktivity zamerané na jeho ďalšie zhodnocovanie.

Samosprávy zohrávajú v riešení klimatickej zmeny a v zelenej transformácii kľúčovú úlohu. Sú jedným z dôležitých aktérov pri plnení cieľov EÚ v oblasti klimatických politík a manažovania udržateľnej budúcnosti pre život celej spoločnosti. Na to, aby boli pri hľadaní a implementácii environmentálnych stratégií úspešné, potrebujú spolupracovať so všetkými relevantnými partnermi – s odborníkmi, tretím sektorom, občanmi, s firmami a so štátom. Ich záujmom by mala byť motivácia obyvateľov podieľať sa na zmenách, ktoré povedú k udržateľnému, bezpečnejšiemu a zdravšiemu prostrediu vo svojom okolí. Výsadba zelene a starostlivosť o zelené verejné priestranstvá v obciach a mestách je kľúčové, pretože tieto pôsobia ako prirodzený atmosférický filter, prispievajú k znižovaniu celkového znečistenia ovzdušia a úrovne smogu. V neposlednom rade zachytávajú vodu v krajine, pozitívne vplyvajú na celkový krajinný obraz obce a prispievajú k ekologickej stabilite územia.



Obec Lehôtka
Obecný úrad, Lehôtka 23, 985 11 Halič

PRIORITNÁ OBLASŤ	1. Hospodárska								
Špecifické ciele	Doba realizácie	Partneri pre implementáciu PHRSR		Väzba na výzvy, potenciálny, limity, problémy impulzy, na ktoré špecifický cieľ reaguje					
1.1 <i>Ekonomický rozvoj obce</i>	2023 - 2030	Hlavný partner	Obec Lehôtka	<ul style="list-style-type: none"> - zlá ekonomická situácia Obce Lehôtka - žiadne skúsenosti obyvateľstva s podnikaním - vysoké náklady na prípravu projektov - vysoká miera byrokracie pri využívaní verejných zdrojov 					
		Spolupracujúci partneri							
	Väzba na nadradené a sektorálne stratégie		Väzba na ostatné ciele PHRSR				Očakávaný dopad		
	Stratégia	Väzba	Ciele				Väzba	Cieľová skupina	Predpokladaný dopad na cieľovú skupinu
	Partnerská dohoda, Program Slovensko 2021 – 2027, Národná stratégia regionálneho rozvoja SR, Stratégia rozvoja udržateľného cestovného ruchu do roku 2030, Program hospodárskeho a sociálneho rozvoja BBSK, RIÚS BBK, a ďalšie sektorové strategické dokumenty	Priamo a nepriamo podporujúce napĺňanie cieľov v dane oblasti	Ciele: 1.2, 1.3, 2.1, 2.2., 2.3	Priama a nepriama podpora dosiahnutia cieľov	Obec Lehôtka, obyvatelia obce, podnikateľské subjekty, návštevníci obce	Zvýšenie životnej úrovne obyvateľstva			
	Indikátory viažuce sa ku špecifickému (operatívne) cieľu								
Názov indikátora	Typ indikátora	Dátový set pre jeho monitor	Vstupná hodnota	Cieľová hodnota	Väzba na nadradené stratégie				



Obec Lehôtka
Obecný úrad, Lehôtka 23, 985 11 Halič

			rova nom						
	Zvýšenie celkovej likvidity obce	Výsledok	Evidencia obecný úrad	0,85	7	Nie			
Špecifické ciele	Doba realizácie	Partneri pre implementáciu PHRSR		Väzba na výzvy, potenciálny, limity, problémy impulzy na ktoré špecifický cieľ reaguje					
<i>1.2 Technický rozvoj obce</i>	2023 – 2030	Hlavný partner	Obec Lehôtka	<ul style="list-style-type: none"> - absencia možností turizmu v obci - zlá ekonomická situácia Obce - vysoké náklady na prípravu projektov - chýbajúci kamerový systém - chýbajúce chodníky a zlý technický stav miestnych komunikácií - chýbajúca infraštruktúra pre šport - chýbajúca kanalizácia, ČOV a plynovod - nedostatočná miera triedenia odpadu 					
		Spolupracujúci partneri	Štátne organizácie, podnikateľské subjekty						
	Väzba na nadradené a sektorálne stratégie		Väzba na ostatné ciele PHRSR				Očakávaný dopad		
	Stratégia	Väzba	Ciele				Väzba	Cieľová skupina	Predpokladaný dopad na cieľovú skupinu
Partnerská dohoda, Program Slovensko 2021 – 2027, Národná stratégia regionálneho rozvoja SR, Program hospodárskeho a sociálneho rozvoja BBSK, RIÚS BBK, Stratégia environmentálnej politiky Slovenskej republiky do roku 2030, a	Priamo a nepriamo podporuje naplnenie cieľov danej oblasti	Ciele: 2.1, 2.2, 2.3, 3.1, 3.2	Priama a nepriama podpora dosiahnutia cieľov	Obyvatelia obce, podnikateľské subjekty, návštevníci obce a turisti	Zvýšenie životnej úrovne obyvateľstva, zlepšenie podmienok pre život, prácu a oddych.				



Obec Lehôtka
Obecný úrad, Lehôtka 23, 985 11 Halič

	d'alsie sektorové strategické dokumenty					
Indikátory viažuce sa ku špecifickému (operatívne mu cieľu)						
	Názov indikátora	Typ indikátora	Dátový set pre jeho monitorovanie	Vstupná hodnota	Cieľová hodnota	Väzba na nadradené stratégie
	Dĺžka nového potrubia verejnej siete na zber odpadových vôd	Výsledok	Evidencia obecný úrad	0 m	Podľa projektovej dokumentácie	áno
	Obstaranie predprojektovej a projektovej dokumentácie (chodníky, miestne komunikácie, kanalizácia, ČOV)	Výsledok	Evidencia obecný úrad	0	4	áno
	Kapacita na úpravu odpadovej vody	Výsledok	Evidencia obecný úrad	0 m ³	Podľa projektovej dokumentácie	áno
	Dĺžka vybudovaných alebo zrekonštruovaných chodníkov	Výsledok	Evidencia obecný úrad	0 m	Podľa projektovej dokumentácie	áno
	Počet vybudovaných urnových hájov	Výsledok	Evidencia obecný úrad	0	Podľa projektovej dokumentácie	áno
	Dĺžka zrekonštruovaných miestnych komunikácií	Výsledok	Evidencia obecný úrad	0 m	Podľa projektovej dokumentácie	áno
	Počet jednotiek kamerového systému	Výsledok	Evidencia obecný úrad	0	7	nie
	Dĺžka zrekonštruované	Výsledok	Evidencia	0 m	Podľa projektovej	nie



Obec Lehôtka
Obecný úrad, Lehôtka 23, 985 11 Halič

	ho oplotenia cintorína		obecný úrad		dokumentácia				
	Plocha zrekonštruovaných verejných budov	Výsledok	Evidencia obecný úrad	0 m ²	Podľa projektovej dokumentácie	áno			
	Počet obnovených – zrekonštruovaných bodov verejného osvetlenia	Výsledok	Evidencia obecný úrad	0	30	áno			
Špecifické ciele	Doba realizácie	Partneri pre implementáciu PHRSR		Väzba na výzvy, potenciálny, limity, problémy impulzy na ktoré špecifický cieľ reaguje					
<i>1.3 Propagácia a cestovný ruch</i>	2023 – 2030	Hlavný partner	Obec Lehôtka, susedné obce,	<ul style="list-style-type: none"> - absencia možností turizmu priamo v obci - funkčná, ale zastaralá webová stránka - neexistencia infraštruktúry pre rozvoj turizmu - neobývané domy - chýbajúca infraštruktúra pre šport - členstvo v Mikroregióne Novohradské podzámčie - budovanie funkčných partnerstiev v rámci regiónu 					
		Spolupracujúci partneri	Podnikateľské subjekty, Štátna správa						
	Väzba na nadradené a sektorálne stratégie		Väzba na ostatné ciele PHRSR				Očakávaný dopad		
	Stratégia	Väzba	Ciele				Väzba	Cieľová skupina	Predpokladaný dopad na cieľovú skupinu
	Partnerská dohoda, Program Slovensko 2021 – 2027, Národná stratégia regionálneho rozvoja SR, Program hospodárskeho a sociálneho rozvoja BBSK, RIÚS BBK a	Priamo a nepriamo podporuje napĺňanie cieľov danej oblasti	Ciele: 1.1, 1.2, 2.3,	Priama a nepriama podpora dosiahnutia cieľov	Podnikateľské subjekty, návštevníci obce	Zvýšenie atraktivity obce, zvýšenie návštevnosti, všeobecný rozvoj			



Obec Lehôtka
Obecný úrad, Lehôtka 23, 985 11 Halič

	d'alsie sektorové strategické dokumenty					
Indikátory viažuce sa ku špecifickému (operatívne mu cieľu)						
	Názov indikátora	Typ indikátora	Dátový set pre jeho monitorovanie	Vstupná hodnota	Cieľová hodnota	Väzba na nadradené stratégie
	Počet vybudovaných rozhľadní a oddychových zón	Výsledok	Evidencia obecný úrad	0	2	áno
	Počet obnovených webových stránok	Výsledok	Evidencia obecný úrad	0	1	nie
	Dĺžka zrekonštruovaného obecného rozhlasu	Výsledok	Evidencia obecný úrad	0 m	50	áno
PRIORITNÁ OBLASŤ	2. Spoločenská					
Špecifické ciele	Doba realizácie	Partneri pre implementáciu PHRSR		Väzba na výzvy, potenciálny, limity, problémy impulzy na ktoré špecifický cieľ reaguje		
<i>2.1 Zvýšenie kvality života obyvateľov a podpora komunitného života</i>	2023 - 2030	Hlavný partner	Obec Lehôtka	<ul style="list-style-type: none"> - chýbajúci klub dôchodcov - slabo rozvinuté občianske a komunitné aktivity - chýbajúca infraštruktúra - problematická rómska komunita 		
		Spolupracujúci partneri	Neziskové organizácie, štátne organizácie, BBSK			
	Väzba na nadradené a sektorálne stratégie		Väzba na ostatné ciele PHRSR		Očakávaný dopad	



Obec Lehôtka
Obecný úrad, Lehôtka 23, 985 11 Halič

Stratégia	Väzba	Ciele	Väzba	Cieľová skupina	Predpokladaný dopad na cieľovú skupinu
Partnerská dohoda, Program Slovensko 2021 – 2027, Národná stratégia regionálneho rozvoja SR, Program hospodárskeho a sociálneho rozvoja BBSK, Plán udržateľnej mobility BBSK, RIÚS BBK a ďalšie sektorové strategické dokumenty	Priamo a nepriamo podporuje napĺňanie cieľov v danej oblasti	Ciele: 2.2, 1.2, 1.1	Posilňuje napĺňanie daných cieľov	Obyvatelia obce, návštevníci obce	Aktívna komunita a zvýšenie životnej úrovne všetkých obyvateľov.
Indikátory viažuce sa ku špecifickému (operatívne) cieľu					
Názov indikátora	Typ indikátora	Dátový set pre jeho monitorovanie	Vstupná hodnota	Cieľová hodnota	Väzba na nadradené stratégie
Počet rekonštruovaných/vybudovaných detských ihrísk	Výsledok	Evidencia obecný úrad	0	1	áno
Počet uskutočnených športových podujatí	Výsledok	Evidencia obecný úrad	0	5	áno
Počet uskutočnených kultúrnych podujatí	Výsledok	Evidencia obecný úrad	0	20	áno
Počet členov klubu dôchodcov	Výsledok	Evidencia obecný úrad	0	20	áno



Obec Lehôtka
Obecný úrad, Lehôtka 23, 985 11 Halič

Špecifické ciele	Doba realizácie	Partneri pre implementáciu PHRSR		Väzba na výzvy, potenciálny, limity, problémy impulzy na ktoré špecifický cieľ reaguje		
2.2 Podpora vzdelávania a integrácie	2023 - 2030	Hlavný partner	Obec Lehôtka	<ul style="list-style-type: none"> - negatívne zmeny v životnom štýle - nízka vzdelanostná úroveň obyvateľstva, málo kvalifikovaných ľudí - neochota vzdelávať sa - nezamestnanosť - žiadne skúsenosti obyvateľstva s podnikaním 		
		Spolupracujúci partneri	Štátne organizácie, BBSK			
	Väzba na nadradené a sektorálne stratégie		Väzba na ostatné ciele PHRSR		Očakávaný dopad	
	Stratégia	Väzba	Ciele	Väzba	Cieľová skupina	Predpokladaný dopad na cieľovú skupinu
	Partnerská dohoda, Program Slovensko 2021 – 2027, Národná stratégia regionálneho rozvoja SR, Program hospodárskeho a sociálneho rozvoja BBSK, RIÚS BBK a ďalšie sektorové strategické dokumenty	Priamo a nepriamo podporuje napĺňanie cieľov v danej oblasti	Ciele: 1.1, 1.3, 2.1.	Nepriamo podporuje naplnenie cieľa	Obyvatelia obce	Zvýšenie vzdelanostnej úrovne obyvateľstva, zvýšenie zamestnanosti.
	Indikátory viažuce sa ku špecifickému (operatívne) cieľu					
Názov indikátora	Typ indikátora	Dátový set pre jeho monitorovanie	Vstupná hodnota	Cieľová hodnota	Väzba na nadradené stratégie	
Počet účastníkov vzdelávacích aktivít	Výsledok	Evidencia obecný úrad	0	15	áno	



Obec Lehôtka
Obecný úrad, Lehôtka 23, 985 11 Halič

	Počet osôb, ktorým bola poskytnutá sociálna podpora	Výsledok	Evidencia obecný úrad	0	8	áno
PRIORITNÁ OBLASŤ	3. Environmentálna					
Špecifické ciele	Doba realizácie	Partneri pre implementáciu PHRSR		Väzba na výzvy, potenciálny, limity, problémy impulzy na ktoré špecifický cieľ reaguje		
3.1 Účinné odpadové hospodárstvo	2023 - 2030	Hlavný partner	Obec Lehôtka	Nedostatočná miera triedenia odpadu. Existencia nelegálnych skládok. Pomalá výstavba, modernizácia a rekonštrukcia technickej infraštruktúry. Negatívne dopady klimatických zmien na poľnohospodárstvo, ale aj život obyvateľ'ov.		
		Spolupracujúci partneri	Štátne podniky a organizácie, BBSK, Rozvojové a konzultačné agentúry			
	Väzba na nadradené a sektorálne stratégie		Väzba na ostatné ciele PHRSR		Očakávaný dopad	
	Stratégia	Väzba	Ciele	Väzba	Cieľová skupina	Predpokladaný dopad na cieľovú skupinu
Partnerská dohoda - Ekologické Slovensko pre budúce generácie, Program Slovensko 2021 – 2027, Program odpadového hospodárstva SR na roky 2021 – 2025, Program predchádzania vzniku odpadu SR na roky 2019 – 2025, Stratégie environmentálnej politiky Slovenskej	Priamo a nepriamo prispieva k naplneniu cieľov danej oblasti	Ciele: 3.2, 2.1, 1.2.	Nepriamo prispieva k naplneniu daných cieľov	Obyvatelia obce	Zdravšie životné prostredie – zdravé obyvateľ'stvo	



Obec Lehôtka
Obecný úrad, Lehôtka 23, 985 11 Halič

	republiky do roku 2030 a ďalšie sektorové strategické dokumenty					
Indikátory viažuce sa ku špecifickému (operatívne) cieľu						
	Názov indikátora	Typ indikátora	Dátový set pre jeho monitorovanie	Vstupná hodnota	Cieľová hodnota	Väzba na nadradené stratégie
	Podiel obyvateľov využívajúcich domáce kompostovanie BRKO	Výsledok	Evidencia obecný úrad	0%	100%	Áno
	Množstvo vytriedeného BRKO a kuchynského BRKO	Výsledok	Evidencia obecný úrad	0 t	10 t	Áno
	Miera triedenia komunálneho odpadu	Výsledok	Evidencia obecný úrad	24,84 %	45 %	Áno
	Počet odstránených čiernych skládok	Výsledok	Evidencia obecný úrad	0	5	Nie
Špecifické ciele	Doba realizácie	Partneri pre implementáciu PHRSR		Väzba na výzvy, potenciálny, limity, problémy impulzy na ktoré špecifický cieľ reaguje		
3.2 Zmiernenie dôsledkov zmeny klímy	2023 – 2030	Hlavný partner	Obec Lehôtka	Nedostatočná miera triedenia odpadu. Existencia nelegálnych skládok. Pomalá výstavba, modernizácia a rekonštrukcia technickej infraštruktúry. Negatívne dopady klimatických zmien na poľnohospodárstvo, ale aj život obyvateľov.		
		Spolupracujúci partneri	BBSK, Štátne podniky, Rozvojové a konzultačné agentúry			



Obec Lehôtka
Obecný úrad, Lehôtka 23, 985 11 Halič

Väzba na nadradené a sektorálne stratégie		Väzba na ostatné ciele PHRSR		Očakávaný dopad	
Stratégia	Väzba	Ciele	Väzba	Cieľová skupina	Predpokladaný dopad na cieľovú skupinu
Partnerská dohoda, Národná stratégia regionálneho rozvoja SR, Program odpadového hospodárstva SR na roky 2021 – 2025, Program predchádzania vzniku odpadu SR na roky 2019 – 2025, Stratégie environmentálnej politiky Slovenskej republiky do roku 2030 a ďalšie sektorové strategické dokumenty	Priamo a nepriamo prispieva k napĺňaniu cieľov danej oblasti	Ciele: 3.2, 2.1, 1.2.	Nepriamo podporuje naplnenie daných cieľov	Obyvatelia obce	Zdravšie životné prostredie – zdravšie občianstvo
Indikátory viažuce sa ku špecifickému (operatívne) cieľu					
Názov indikátora	Typ indikátora	Dátový set pre jeho monitorovanie	Vstupná hodnota	Cieľová hodnota	Väzba na nadradené stratégie
Plocha novovybudovanej zelenej zóny	Výsledok	Evidencia obecný úrad	0 m ²	Podľa projektovej dokumentácie	Áno
Počet vodozádržných opatrení	Výsledok	Evidencia obecný úrad	0	1	Áno



Obec Lehôtka
Obecný úrad, Lehôtka 23, 985 11 Halič

3.4 Strategický prístup pre dosiahnutie vízie a hlavného cieľa, priorít a systému cieľov PHRSR

Návrh jedného zo štyroch prístupov (ofenzívnej stratégie, defenzívnej stratégie, stratégie spojenectva a stratégie úniku) je výstupom SWOT analýzy. Spravidla je strategický prístup kombináciou viacerých dimenzií stratégie. Stratégia môže byť v tomto zmysle založená na maximalizácii využitia vnútorných zdrojov (ako sú fyzické, nefyzické, alebo organizačné schopnosti, dopyt, jedinečnosť/nahraditeľnosť, vhodnosť, trvácnosť), na využití spolupráce a deľby práce medzi partnerov, na zabezpečení udržateľnosti budovaním robustnosti, resp. rozvojom adaptačných schopností a flexibility v dynamicky sa meniacich a ťažko predvídateľných podmienkach, na prioritě uspokojovania dopytu, či na využití najnovších poznatkov, prístupov a technológií. V súčasnosti sa v rámci rôznych prístupov presadzujú integrované prístupy.

3.5 Partneri pre implementáciu PHRSR a stratégia ich zapojenia

P.č.	Názov	Záujem v konkrétnom projekte v rámci PHRSR	Vyhodnotenie, poznámky
1.	Obecný úrad Lehôtka	Výkonný a administratívny orgán	
2.	Aktívni občania	Konzultačný a poradný orgán	
3.	Subjekty pôsobiace v cestovnom ruchu v regióne	Zapojené pri príprave a realizácii nástrojov v oblasti cestovného ruchu	
4.	Zamestnávateľa pôsobiaci v regióne	Spolupráca pri implementácii nástrojov v oblasti zamestnanosti a podnikateľského prostredia	
5.	Susedné obce z regiónu	Spolupráca pri implementácii nástrojov s presahom územia (infraštruktúra, cestovný ruch)	
6.	Rozvojové a konzultačné agentúry	Konzultácia možností získania nenávratných zdrojov pre implementáciu nástrojov.	

4. IMPLEMENTAČNÝ PLÁN A PLÁN MONITOROVANIA

4.1. Nástroje na implementáciu stratégie, postup pri implementácii PHRSR (rozdelenie úloh, činností a zodpovedností, časový harmonogram, implementačná štruktúra vrátane princípov, procesov a systému riadenia implementácie a riadenia rizík)

Nástroje (opatrenia/aktivity/investície/programy/projekty) na dosiahnutie špecifického cieľa

Špecifický cieľ	Nástroj/Aktivita/Projekt	Nositeľ projektu/zodpovednosť	Miesto	Časový harmonogram	Monitoring/ukazovatele
1.1.	Zlepšenie finančnej situácie obce	Obec	Obec Lehôtka	2023 - 2030	Zvýšenie celkovej likvidity Obce Lehôtka
1.2.	Výstavba a rekonštrukcia chodníkov	Obec	Obec Lehôtka	2023 - 2030	Dĺžka vybudovaných alebo zrekonštruovaných chodníkov



Obec Lehôtka
Obecný úrad, Lehôtka 23, 985 11 Halič

1.2.	Obstaranie predprojektovej a projektovej dokumentácie (chodníky, miestne komunikácie, kanalizácia, ČOV)	Obec	Obec Lehôtka	2023 - 2028	Počet obstaraných predprojektových a projektových dokumentácií
1.2.	Výstavba kanalizácie	Obec	Obec Lehôtka	2023 - 2030	Dĺžka nového potrubia verejnej siete na zber odpadových vôd
1.2.	Výstavba ČOV	Obec	Obec Lehôtka	2023 - 2030	Kapacita na úpravu odpadovej vody
1.2.	Výstavba urnového hája	Obec	Obec Lehôtka	2023 - 2030	Počet vybudovaných urnových hájov
1.2.	Rekonštrukcia miestnych komunikácií	Obec	Obec Lehôtka	2023 - 2030	Dĺžka zrekonštruovaných miestnych komunikácií
1.2.	Vybudovanie kamerového systému	Obec	Obec Lehôtka	2023 - 2030	Počet jednotiek kamerového systému
1.2.	Rekonštrukcia oplotenia cintorína	Obec	Obec Lehôtka	2023 - 2030	Dĺžka zrekonštruovaného oplotenia cintorína
1.2.	Zníženie energetickej náročnosti verejných budov	Obec	Obec Lehôtka	2023 - 2030	Plocha zrekonštruovaných verejných budov
1.2.	Rekonštrukcia verejného osvetlenia	Obec	Obec Lehôtka	2023 - 2030	Počet obnovených – zrekonštruovaných bodov verejného osvetlenia
1.3.	Rekonštrukcia obecného rozhlasu	Obec	Obec Lehôtka	2023 – 2030	Dĺžka zrekonštruovaného obecného rozhlasu
1.3.	Výstavba rozhľadne a oddychovej zóny na kopci Kopane	Obec	Obec Lehôtka	2023 – 2030	Počet vybudovaných rozhľadní a oddychových zón
1.3.	Obnova webovej stránky obce Lehôtka	Obec	Obec Lehôtka	2023 - 2024	Počet obnovených webových stránok
2.1.	Vybudovanie a obnova detských ihrísk	Obec	Obec Lehôtka	2023 - 2030	Počet zrekonštruovaných/vybudovaných detských ihrísk
2.1.	Organizácia športových podujatí	Obec	Obec Lehôtka	2023 - 2030	Počet uskutočnených športových podujatí
2.1.	Organizácia kultúrnych podujatí	Obec	Obec Lehôtka	2023 - 2030	Počet uskutočnených kultúrnych podujatí
2.1.	Založenie klubu dôchodcov v obci	Obec	Obec Lehôtka	2023 - 2030	Počet členov klubu dôchodcov
2.2.	Podpora vzdelávania a odbornej prípravy z hľadiska relevantnosti pre trh práce	Obec	Obec Lehôtka	2023 – 2030	Počet účastníkov vzdelávacích aktivít



Obec Lehôtka
Obecný úrad, Lehôtka 23, 985 11 Halič

2.2.	Podpora poskytovania sociálnych služieb		Obec Lehôtka	2023 - 2030	Počet osôb, ktorým bola poskytnutá sociálna podpora
3.1.	Podpora domáceho kompostovania – nákup kompostérov	Obec	Obec Lehôtka	2023 - 2030	Počet domácností využívajúcich domáce kompostovanie BRKO
3.1.	Nákup zariadení pre zber a zvoz BRKO a kuchynského bioodpadu	Obec	Obec Lehôtka	2023 - 2030	Množstvo vytriedeného BRKO a kuchynského BRKO
3.1.	Odstraňovanie čiernych skládok	Obec	Obec Lehôtka	2023 – 2030	Počet odstránených čiernych skládok
3.1.	Iné aktivity zamerané na predchádzanie vzniku KO, prípravu na opätovné použitie a recykláciu (napr. výmenné burzy)	Obec	Obec Lehôtka	2023 - 2030	Miera triedenia KO
3.2.	Vybudovanie zelenej oddychovej zóny pri kultúrnom dome	Obec	Obec Lehôtka	2023 - 2030	Plocha novovybudovanej zelenej zóny
3.2.	Budovanie vodozádržných opatrení najmä bioretenčné systémy, zberné systémy, ai.	Obec	Obec Lehôtka	2023 - 2030	Počet vodozádržných opatrení

4.2. Systém monitorovania a hodnotenia naplňania PHRSR

Cieľom monitorovania a hodnotenia je zostaviť komplexnú informáciu o tom, ako sa plnia opatrenia navrhnuté v Programe rozvoja obce. Koordinátorom monitorovania je starosta obce. Úlohou koordinátora bude poslať jedenkrát ročne podkladové materiály a monitorovaciu správu vrátane vyhodnotenia merateľných ukazovateľov všetkým členom monitorovacieho výboru (v prípade obce Lehôtka Obecnému zastupiteľstvu).

Výstupom bude monitorovacia správa obsahujúca návrh opatrení a aktualizácie PHRSR. Táto bude schvaľovaná obecným zastupiteľstvom. Opatrenia a aktualizácie schválené zastupiteľstvom sa stanú súčasťou Programu rozvoja obce.

Zákon 309/2014 Z. z. upravuje povinnosť obce predkladať Banskobystrickému samosprávnemu kraju správu o plnení Programu rozvoja obce – do 31. 5.

Názov indikátora/ mília/ ukazovateľa efektívnosti	Spôsob monitorovania	Časové body monitorovania	Územná podrobnosť monitorovani a	Zodpovednosť za monitoring
<i>Počet zrealizovaných projektov/nástroj ov</i>	<i>Evidencia obce</i>	<i>31.12. v každom roku platnosti</i>	<i>Obec</i>	<i>Starosta obce</i>



Obec Lehôtka
Obecný úrad, Lehôtka 23, 985 11 Halič

<i>Miera plnenia ukazovateľov</i>	<i>Evidencia obce</i>	<i>31.12. v každom roku platnosti</i>	<i>Obec</i>	<i>Starosta obce</i>
<i>Výška preinvestovaných prostriedkov do nástrojov a opatrení</i>	<i>Evidencia obce</i>	<i>31.12. v každom roku platnosti</i>	<i>Obec</i>	<i>Starosta obce</i>

5. PLÁN VYUŽITIA/AKTIVIZÁCIE ZDROJOV VRÁTANE FINANČNÉHO PLÁNU

Plán využitia zdrojov vrátane zostavenia finančného plánu implementácie stratégie je jednou z kľúčových častí podrobného plánu implementácie stratégie. V rámci tejto časti sa stanovujú finančné, ľudské, priestorové, materiálne, prípadne iné zdroje, ktoré sú nevyhnutné pre implementáciu stratégie a zostaví sa plán ich nasadenia v procese implementácie PHRSR vrátane plánu využitia finančných zdrojov. Tieto plány identifikujú objemy finančných a iných zdrojov a alokujú ich podľa účelu, času a miesta ich využitia. Obec Lehôtka plánuje na svoje aktivity využiť vlastné zdroje z obecného rozpočtu v kombinácii s možnosťami financovania zo štrukturálnych fondov, fondov Európskej únie a štátnych fondov. V súčasnosti môže obec žiadať o nenávratné finančné prostriedky z operačných programov Programového obdobia 2014 – 2020 do 31.12.2023, ďalej z Plánu obnovy a odolnosti, ktorého cieľom je podporiť reformy a investície pomáhajúce Slovensku dobiehať životnú úroveň priemeru EU (do roku 2026). Od roku 2022 je možné žiadať o finančnú podporu z Operačného programu Slovensko (Programové obdobie 2021 – 2027).

Zdroje finančného zabezpečenia*:

- a. Verejné zdroje:
 - štátny rozpočet,
 - štátne účelové fondy (Environmentálny fond, Štátny fond rozvoja bývania, Recyklačný fond),
 - rozpočet vyšších územných celkov (VÚC),
 - rozpočet obce.
- b. Iné zdroje:
 - prostriedky fyzických osôb,
 - prostriedky právnických osôb,
 - úvery,
 - príspevky medzinárodných organizácií,
 - iné prostriedky.
- c. Doplnkové zdroje finančného zabezpečenia – finančné prostriedky z Európskej únie (Programové obdobie 2021-2027, Operačný program Slovensko)

Identifikátor	Strategický cieľ <i>1. Úspešná a moderná obec</i>	Rok			Predpokladané investície spolu	Zdroje finančného zabezpečenia *
		N	N+1	N+2		
Špecifický cieľ <i>1.1 Ekonomický rozvoj obce</i>		%	%	%	EUR	
Aktivita	Zvýšenie celkovej likvidity obce					
Špecifický cieľ <i>1.2 Technický rozvoj obce</i>						



Obec Lehôtka
Obecný úrad, Lehôtka 23, 985 11 Halič

Aktivita	Obstaranie predprojektovej a projektovej dokumentácie (chodníky, miestne komunikácie, kanalizácia, ČOV)	10	20	70	10 000	a, b, c
Aktivita	Výstavba a rekonštrukcia chodníkov		50	50	podľa projektovej dokumentácie	a, b, c
Aktivita	Výstavba kanalizácie			100	Podľa projektovej dokumentácie	a, b, c
Aktivita	Výstavba ČOV			100	Podľa projektovej dokumentácie	a, b, c
Aktivita	Výstavba urnového hája		100		Podľa projektovej dokumentácie	a, b, c
Aktivita	Rekonštrukcia miestnych komunikácií		50	50	Podľa projektovej dokumentácie	a, b, c
Aktivita	Vybudovanie kamerového systému		100		Podľa projektovej dokumentácie	a, b, c
Aktivita	Rekonštrukcia oplotenia cintorína		100		Podľa projektovej dokumentácie	a, b, c
Aktivita	Zníženie energetickej náročnosti verejných budov			100	Podľa projektovej dokumentácie	a, b, c
Aktivita	Rekonštrukcia verejného osvetlenia		100		Podľa projektovej dokumentácie	a, b, c
Špecifický cieľ						
1.3 Propagácia a cestovný ruch						
Aktivita	Rekonštrukcia oplotenia cintorína		100		Podľa projektovej dokumentácie	a, b, c
Aktivita	Rekonštrukcia obecného rozhlasu		100		Podľa PD	a, b, c
Špecifický cieľ						
2.1 Zvýšenie kvality života obyvateľov a podpora komunitného života						



Obec Lehôtka
Obecný úrad, Lehôtka 23, 985 11 Halič

Aktivita	Vybudovanie a obnova detských ihrísk		100		Podľa projektovej dokumentácie	a, b, c
Aktivita	Organizácia športových podujatí	25	25	50	Podľa potreby	a, b, c
Aktivita	Organizácia kultúrnych podujatí	25	25	50	Podľa potreby	a, b, c
Aktivita	Založenie klubu dôchodcov		75	25	Podľa potreby	a, b, c
Špecifický cieľ 2.2 Podpora vzdelávania a integrácie						
Aktivita	Podpora poskytovania sociálnych služieb	25	50	25	Podľa potreby	a, b, c
Aktivita	Podpora vzdelávania a odbornej prípravy z hľadiska relevantnosti pre trh práce	25	25	50	Podľa potreby	a, b, c
Špecifický cieľ 5.1. Účinné odpadové hospodárstvo						
Aktivita	Podpora domáceho kompostovania – nákup kompostérov		50	50	20 000	a, b, c
Aktivita	Nákup zariadení pre zber a zvoz BRKO a kuchynského bioodpadu		100		90 000	a, b, c
Aktivita	Odstraňovanie čiernych skládok	25	25	50	1 000	a, b, c
Aktivita	Iné aktivity zamerané na predchádzanie vzniku KO, prípravu na opätovné použitie a recykláciu (napr. výmenné burzy)	25	25	50	1 000	a,b,c
Špecifický cieľ						



Obec Lehôtka
Obecný úrad, Lehôtka 23, 985 11 Halič

3.2 Zmierňovanie dôsledkov zmeny klímy						
Aktivita	Vybudovanie zelenej oddychovej zóny pri kultúrnom domeg		50	50	Podľa projektovej dokumentácie	a, b, c
Aktivita	Budovanie vodozádržných opatrení najmä bioretenčné systémy, zberné systémy, ai.		20	80	Podľa projektovej dokumentácie	a, b, c

6. RIZIKÁ IMPLEMENTÁCIE A ICH PREVENČIA

Popis rizika	Väzba rizika na cieľ resp. nástroj implementácie PHRSR	Zhodnotenie významnosti rizika	Opatrenie na zníženie rizika	Spôsob monitorovania a rizika	Zodpovednosť za monitorovanie a realizáciu opatrenia
Finančné	Prioritná oblasť 1, 2, 3	Vysoká	Nedostatok finančných zdrojov na implementáciu	Aktivita obce v oblasti aktivít regionálneho rozvoja, aktívne vyhľadávanie možností nenávratného financovania	Starosta obce
Dosiahnutia merateľných ukazovateľov	Prioritná oblasť 1, 2, 3	Stredná	Nedosiahnuti a stanovených hodnôt merateľných ukazovateľov	Reálne stanovenie plánovaných hodnôt	Starosta obce
Legislatívne	Prioritná oblasť 1, 2, 3	Stredná	Prekážka v aktuálne platnej legislatíve pri implementácii	Analýza legislatívy pred prípravou programu	Starosta obce
Personálne	Prioritná oblasť 1, 2, 3	Nízka	Nedostatok personálnych kapacít na	Analýza trhu práce, expertov, partnerov	Starosta obce



Obec Lehôtka
Obecný úrad, Lehôtka 23, 985 11 Halič

			implementáciu		
7. RIADENIE IMPLEMENTÁCIE					
<p>V systéme riadenia implementácie PHRSR musí byť predovšetkým presne definovaná úloha jednotlivých subjektov zapojených do realizácie PHRSR, ako aj pravidlá a procesy riadenia implementácie stratégie. V základnej riadiacej štruktúre implementácie stratégie sú diferencované orgány s riadiacou, výkonnou a kontrolnou funkciou. Jednotlivým orgánom riadiacej štruktúry je stanovená ich úloha, právomoci a zodpovednosti. V rámci riadiacej štruktúry implementácie PHRSR využívajú štruktúry spolupráce, ktoré sa osvedčili vo fáze tvorby PHRSR, aby sa zabezpečila kontinuita strategického plánovania.</p>					
Názov štruktúry kontroly implementácie PHRSR	Úlohy a kompetencie v rámci implementácie PHRSR				
<i>Zastupiteľstvo</i>	Schvaľovanie PHRSR, prehodnocovanie potreby jeho aktualizácie, monitoring, tvorba projektových zámernov				
<i>Iné stále orgány, kontroly, riadenia a koordinácie v území</i>	Kontrolór obce – kontrola plnenia cieľov, kontrola súladu rozpočtu s PHRSR Lehôtka				
Názov štruktúry riadenia implementácie PHRSR	Členovia a ich funkcie	Popis kompetencií štruktúry implementácie pri implementácii PHRSR	Popis princípov práce štruktúry implementácie, organizácie práce a rozhodovacích procesov		
<i>Riadiaci výbor</i>	Starosta a obecné zastupiteľstvo	Rozhoduje, presadzuje, zadáva úlohy, lobuje smerom k nadriadeným orgánom a zabezpečuje všeobecnú podporu realizácie plánu	Zasadá minimálne 1 krát štvrťročne. Každý člen by mal mať kompetenciu prijať rozhodnutie a mal by zohrávať významnú úlohu v živote obce tak, aby mohol intervenovať pri realizácii a riešiť vznikajúce problémy.		
Názov výkonnej štruktúry v procese implementácie PHRSR	Členovia a ich funkcie	Popis kompetencií štruktúry implementácie pri implementácii PHRSR	Popis princípov práce štruktúry implementácie, organizácie práce a rozhodovacích procesov		
<i>Koordinátor tvorby stratégie</i>	Ing. Milan Haluška EVS Novohrad, Tomášovce	Na základe aktuálnej metodiky a platnej legislatívy koordinuje proces tvorby dokumentu PHRSR a spracováva dokument	Usmerňuje a koordinuje činnosti, aby proces aj výstup boli v súlade s aktuálnou metodikou a platnou legislatívou		



Obec Lehôtka
Obecný úrad, Lehôtka 23, 985 11 Halič

<i>Tím pre koordináciu implementácie</i>	Starosta obce, Obecný úrad Lehôtka – administratíva	Podieľajú sa na realizácii jednotlivých nástrojov a monitoringu PHRSR. Spracujú hodnotiacu správu. Poskytujú technickú a administratívnu podporu procesom.	Podporná štruktúra pre ostatné štruktúry v procese prípravy a realizácie PHRSR. Dodáva informácie pre potreby implementácie a hodnotenia PHRSR.
--	---	--	---

8. ODPORÚČANIA A POŽIADAVKY VYPLÝVAJÚCE ZO SPRACOVANIA PHRSR

8.1. Odporúčania a požiadavky vyplývajúce zo spracovania PHRSR pre nadradené a nižšie úrovne strategického riadenia

Program rozvoja obce je program na najnižšom stupni verejnej správy, preto z neho nevyplývajú žiadne odporúčania na nižšie úrovne strategického riadenia

Pri spracovaní PHRSR Lehôtka sa vychádzalo zo strategických dokumentov na nadradených úrovniach, ktoré boli zohľadnené. Žiadame, aby sa pri aktualizácii strategických dokumentov prihliadalo na prijaté PHRSR na najnižších úrovniach, nakoľko tieto sú ľuďom najbližšie.

8.2. Odporúčania a požiadavky pre partnerské a spolupracujúce subjekty

- a. *Obecný úrad Lehôtka – výkonný orgán, administratívny orgán. Požaduje sa aby vytváral technické a administratívne zázemie pre implementáciu a monitoring PHRSR*
- b. *Aktívni občania - konzultačný a poradný orgán pri implementácii špecifických nástrojov PHRSR. Požaduje a očakáva sa podávanie pripomienok a návrhov k realizácii PHRSR počas jeho implementácie. Zároveň sa požaduje aktívny prístup pri realizácii jednotlivých nástrojov.*
- c. *Subjekty pôsobiace v cestovnom ruchu v regióne – zapojené pri príprave a realizácii nástrojov v oblasti cestovného ruchu. Požaduje poradenstvo a spolupráca aj počas implementačnej fázy.*
- d. *Rozvojové a konzultačné agentúry – konzultácia možností získania nenávratných zdrojov pre implementáciu nástrojov. Očakáva sa aktívna spolupráca a výmena informácií najmä v oblasti možností získavania nenávratných zdrojov.*
- e. *Zamestnávateľia pôsobiaci v regióne – Očakáva sa najmä spolupráca pri implementácii nástrojov v oblasti zamestnanosti a podnikateľského prostredia.*
- f. *Susedné obce z regiónu – Očakáva sa najmä spolupráca pri implementácii nástrojov s presahom územia (infraštruktúra, cestovný ruch)*
- g. *Orgány štátnej správy a regionálnej samosprávy – Očakáva sa spolupráca a konzultácie pri realizácii a implementácii nástrojov. Očakáva sa tiež profesionálny a ústretový prístup pri schvaľovacích a povoľovacích konaniach.*

8.3. Záverečná správa

Program rozvoja obce Lehôtka nie je statický, práve naopak ide o živý dokument. Jeho realizácia musí byť spoľahlivo sledovaná. Vzhľadom na to, že tento strategický dokument vznikol v období poznačenom rozsiahlou pandémiou ochorenia Covid-19 a vojnou na Ukrajine, pričom dopady týchto udalostí, či už ekonomické alebo sociálne, môžeme len odhadovať, je jednoznačné, že PHRSR Lehôtka musí byť podľa potreby doplňovaný a aktualizovaný. Neistota, ktorú obec prežíva sústreďuje prioritu na základné samosprávne funkcie, nechceme však, aby rozvojové a investičné priority stagnovali.



Obec Lehôtka
Obecný úrad, Lehôtka 23, 985 11 Halič

Pri aktualizáciách je dôležité, aby bolo zachované smerovanie načrtnuté v tomto dokumente, ktoré vzniklo na základe konsenzu s využitím zapojenia širokej verejnosti. V prípade, ak vznikne nová spoločenská potreba, objavia sa „nové projekty“, mali by prejsť štandardizovanou procedúrou prípravy a pripomienkovania. Až následne by mali byť zaradené do aktualizovaného programu. Je na všetkých aktéroch podieľajúcich sa na plánovaní, aby prispeli svojim dielom k tomu, aby nástroje (projekty) v rámci jednotlivých prioritných oblastí boli zrealizované.

9. VYUŽITÉ LITERÁRNE ZDROJE A INÉ ZDROJE

Metodika tvorby a implementácie programov hospodárskeho rozvoja a sociálneho rozvoja regiónov, programov rozvoja obcí a skupín obcí s uplatnením princípov udržateľného smart (inteligentného, rozumného) rozvoja v. 1.0.4.

Komunitný plán sociálnych služieb obce Lehôtka 2023 - 2030

Štúdia uskutočniteľnosti trás k turistickým atraktivitám v regióne destinácie Turistický Novohrad a Podpoľanie

VÝROSTOVÁ, Eva, 2010. Regionálna ekonomika a rozvoj. Bratislava: IURA Edition. ISBN 978-80-8078-361-7

www.beiss.sk

www.oma.sk

<https://lehotka.sk/>

www.upsvr.gov.sk

<https://zbgis.skgeodesy.sk/>

<http://datacube.statistics.sk/>

www.statistics.sk

10. PRÍLOHY

1. Dotazník

2. Vzor monitorovacej správy

Príloha č. 1

Vážení obyvatelia obce.

Obec Lehôtka v spolupráci s EVS Novohrad pripravuje program rozvoja obce (PHRSR) na nasledujúce programové obdobie 2023 – 2030. Ide o strategický rozvojový dokument, ktorý má byť nositeľom rozvojovej politiky obce a má vychádzať z predstáv jej vedenia a predstáv jej obyvateľov. Spracovaním PHRSR dáva obec najavo záujem o svoju budúcnosť, ako aj budúcnosť svojich obyvateľov.



Obec Lehôtka
Obecný úrad, Lehôtka 23, 985 11 Halič

Obyvatelia obce majú možnosť zapojiť sa priamo so svojimi nápadmi do tvorby PHRSR a to prostredníctvom tohto anonymného dotazníka. Jeho cieľom je zmapovať Vaše potreby, názory a predstavy pre účely krajsieho a plnohodnotného života v obci.

Dotazník v elektronickej podobe nájdete na našej webovej stránke www.lehotka.sk. Pokiaľ chcete dotazník odovzdať v papierovej forme, urobte tak v podateľni obecného úradu najneskôr do 30.4.2030

Ďakujeme!

DOTAZNÍKOVÉ OTÁZKY

Odpovede označte vyberte vždy len jednu možnosť!

1. Aký je Váš vek?

- 15 – 19 rokov 20 – 29 rokov 30 – 39 rokov 40 – 49 rokov
 50 – 59 rokov viac ako 60 rokov

2. Ako dlho žijete v obci?

- 0 -5 rokov 6 -10 rokov 11 – 20 rokov viac ako 20 rokov

3. Aké je Vaše najvyššie dosiahnuté vzdelanie?

- základné stredná škola bez maturity stredná škola s maturitou
 vysokoškolské I. stupňa vysokoškolské II. stupňa vysokoškolské III. stupňa

4. Aké je Vaše sociálne postavenie?

- zamestnanec
 nezamestnaný
 nezamestnaný, ale zapojený do činností UPSVaR (aktivačné práce, malé obecné práce)
 podnikateľ / živnostník
 starobný dôchodca
 materská / rodičovská dovolenka
 študent
 iné

5. Kde pracujete?

- v obci dochádzam do susednej obce dochádzam do mesta

6. Aký je hlavný dôvod, prečo bývate v obci?

- narodil/a som sa tu
 vyrastal/a som tu
 priženil / „privydala“ som sa sem
 pracujem tu
 mám rád / rada život na vidieku
 iné



Obec Lehôtka
Obecný úrad, Lehôtka 23, 985 11 Halič

7. Aké je zloženie Vašej domácnosti?

- jednotlivec obaja rodičia s dieťaťom / deťmi
 manželia bez detí, resp. deti sú dospelé a žijú inde viacgeneračná domácnosť

8. Kde navštevuje Vaše dieťa jasle / škôlku / školu? (ak nemáte deti, otázku preskočte)

- navštevuje zariadenie v obci dochádza do susednej obce
 dochádza do mesta býva na internáte

9. Akým spôsobom dochádzate Vy alebo Vaše dieťa do práce / školy?

(Odpovedajte, ak Vy alebo vaše dieťa musíte za prácou / školou dochádzať. Ak nemusíte, otázku preskočte)

- autom autobusom vlakom iné

10. Ste spokojný s množstvom spojov, ktorými sa viete dostať z obce?

- Áno Nie, uved'te dôvod
.....

11. Aký prvok infraštruktúry Vám v obci chýba resp. je nejaký existujúci prvok dopravno-technickej infraštruktúry, ktorý potrebuje rekonštrukciu alebo je potrebné ho dobudovať? (aj viaceré možnosti)

- kanalizácia vodovod elektrické siete plynofikácia
 telekomunikácie chodníky tepelné hospodárstvo
 odpadové hospodárstvo cestná sieť a dopravné systémy
 iné

12. Ste spokojný s občianskou vybavenosťou v obci?

- spokojný čiastočne spokojný nespokojný

13. Chýba Vám v obci nejaká služba za ktorou musíte často dochádzať? Ak áno, aká?

- Áno..... Nie

14. Potreboval by nejaký člen Vašej rodiny sociálne služby priamo v obci? (Formou domova dôchodcov, pomoc sociálneho pracovníka priamo doma a pod.)

- Áno..... Nie

15. Ste spokojný s dostupnosťou služieb všeobecného lekára v obci alebo v jej blízkom okolí?

- Áno Nie

16. Triedite odpad?

- Áno Nie



Obec Lehôtka
Obecný úrad, Lehôtka 23, 985 11 Halič

17. Ste dostatočne informovaný o dianí v obci?

Áno Nie

18. Akým spôsobom Vás obec informuje o dianí vo Vašej obci? (aj viaceré možnosti)

miestny rozhlas webová stránka miestne noviny

19. Tráivate svoj voľný čas v obci? Ak áno, ako?

Áno..... Nie

20. Je v obci dostatok možností pre voľnočasové aktivity pre deti?

Áno Nie

21. Je v obci dostatok možností pre voľnočasové aktivity pre mládež?

Áno Nie

22. Ako ste si zriadili internetové pripojenie?

Od poskytovateľa, ktorý má svoju sieť priamo v obci od iného poskytovateľa

23. Keby ste mali ukázať novému návštevníkovi resp. obyvateľovi iného kraja/okresu obec, kam by ste ho vzali?

.....

24. Aká je podľa Vás kvalita života v obci?

Veľmi dobrá dobrá priemerná zlá

25. Plánujete ostať bývať v obci? Ak nie, čo by Vás presvedčilo ostať?

Áno Nie

26. Máte nejaký podnikateľský zámer, ktorý by sa dal v obci realizovať? Ak áno, stručne ho popíšte.

Áno Nie

.....

.....

27. Na ktoré 3 oblasti rozvoja obce by sa mala samospráva v budúcnosti sústrediť?

- vytvorenie lepších podmienok pre rodiny s deťmi
- dopravná infraštruktúra
- obnova a budovanie chodníkov
- informovanosť v obci
- kvalita služieb obecného úradu
- kultúrny a spoločenský život
- verejná zeleň
- odpadové hospodárstvo



Obec Lehôtka
Obecný úrad, Lehôtka 23, 985 11 Halič

- služby a občianska vybavenosť
- požiarna ochrana
- iné, špecifikovať

28. Priestor pre ďalšie návrhy na zlepšenie života v obci neobsiahnuté v otázkach:

.....

.....

.....

.....

.....

.....

.....

.....

.....

.....

.....

Ďakujeme za Vašu účasť!

Príloha č. 2

**Program hospodárskeho rozvoja a sociálneho rozvoja
obce Lehôtka 2023 - 2030**



Obec Lehôtka
Obecný úrad, Lehôtka 23, 985 11 Halič

Monitorovacia správa
Hodnotenie ukazovateľov plnenia strategických cieľov

V obci Lehôtka, dňa

Vypracoval:

Schválil:

PRIORIT NÁ OBLASŤ	1. Hospodárska
Špecifické ciele	Indikátory viažuce sa ku špecifickému (operatívne) cieľu)



Obec Lehôtka
Obecný úrad, Lehôtka 23, 985 11 Halič

	Názov indikátora	Typ indikátora	Dátový set pre jeho monitorovanie	Vstupná hodnota	Cieľová hodnota	Interpretácia (nárast, stagnácia, pokles)
<i>1.2 Ekonomický rozvoj</i>	Zvýšenie celkovej likvidity obce	Výsledok	Evidencia obecný úrad	0,85	7	
	Názov indikátora	Typ indikátora	Dátový set pre jeho monitorovanie	Vstupná hodnota	Cieľová hodnota	Interpretácia (nárast, stagnácia, pokles)
<i>1.2 Technický rozvoj obce</i>	Dĺžka nového potrubia verejnej siete na zber odpadových vôd	Výsledok	Evidencia obecný úrad	0 m	Podľa projektovej dokumentácie	
	Obstaranie predprojektovej a projektovej dokumentácie (chodníky, miestne komunikácie, kanalizácia, ČOV)	Výsledok	Evidencia obecný úrad	0	4	
	Kapacita na úpravu odpadovej vody	Výsledok	Evidencia obecný úrad	0 m ³	Podľa projektovej dokumentácie	
	Dĺžka vybudovaných alebo zrekonštruovaných chodníkov	Výsledok	Evidencia obecný úrad	0 m	Podľa projektovej dokumentácie	
	Počet vybudovaných urnových hájov	Výsledok	Evidencia obecný úrad	0	Podľa projektovej dokumentácie	



Obec Lehôtka
Obecný úrad, Lehôtka 23, 985 11 Halič

	Dĺžka zrekonštruovaných miestnych komunikácií	Výsledok	Evidencia obecný úrad	0 m	Podľa projektovej dokumentácie	
	Počet jednotiek kamerového systému	Výsledok	Evidencia obecný úrad	0	7	
	Dĺžka zrekonštruovaného oplatenia cintorína	Výsledok	Evidencia obecný úrad	0 m	Podľa projektovej dokumentácie	
	Plocha zrekonštruovaných verejných budov	Výsledok	Evidencia obecný úrad	0 m ²	Podľa projektovej dokumentácie	
	Počet obnovených – zrekonštruovaných bodov verejného osvetlenia	Výsledok	Evidencia obecný úrad	0	30	
	Názov indikátora	Typ indikátora	Dátový set pre jeho monitorovanom	Vstupná hodnota	Cieľová hodnota	Interpretácia (nárast, stagnácia, pokles)
<i>1.3 Propagácia a cestovný ruch</i>	Počet vybudovaných rozhľadní a oddychových zón	Výsledok	Evidencia obecný úrad	0	2	
	Počet obnovených webových stránok	Výsledok	Evidencia obecný úrad	0	1	
	Dĺžka zrekonštruovaného obecného rozhlasu	Výsledok	Evidencia obecný úrad	0 m	50	



Obec Lehôtka
Obecný úrad, Lehôtka 23, 985 11 Halič

Popis kvalitatívneho stavu plnenia opatrení Ciel'a 1	<i>Popis k hodnoteným ukazovateľom s konštatovaním kvalitatívneho posunu príp. dovysvetlenie neplnených ukazovateľov (prečo nedošlo k plneniu) a plnených ukazovateľov (kde nastal najvýznamnejší posun resp. čo sa preukázalo počas obdobia ako najvýznamnejšie) Popíšte nielen výsledky ale aj dopady aj mimo opatrenia</i>					
PRIORITNÁ OBLASŤ	2. Spoločenská					
Špecifické ciele	Indikátory viažuce sa ku špecifickému (operatívne) cieľu					
<i>2.1 Zvýšenie kvality života obyvateľov a podpora komunitného života</i>	Názov indikátora	Typ indikátora	Dátový set pre jeho monitorovanie	Vstupná hodnota	Cieľová hodnota	Interpretácia (nárast, stagnácia, pokles)
	Počet rekonštruovaných/vybudovaných detských ihrísk	Výsledok	Evidencia obecný úrad	0	1	
	Počet uskutočnených športových podujatí	Výsledok	Evidencia obecný úrad	0	5	
	Počet uskutočnených kultúrnych podujatí	Výsledok	Evidencia obecný úrad	0	20	
	Počet členov klubu dôchodcov	Výsledok	Evidencia obecný úrad	0	20	
	Názov indikátora	Typ indikátora	Dátový set pre jeho monitorovanie	Vstupná hodnota	Cieľová hodnota	Interpretácia (nárast, stagnácia, pokles)



Obec Lehôtka
Obecný úrad, Lehôtka 23, 985 11 Halič

2.2 <i>Podpora vzdelávania a integrácie</i>	Počet účastníkov vzdelávacích aktivít	Výsledok	Evidencia obecný úrad	0	15	
	Počet osôb, ktorým bola poskytnutá sociálna podpora	Výsledok	Evidencia obecný úrad	0	8	
Popis kvalitatívneho stavu plnenia opatrení Cieľa 2	<i>Popis k hodnoteným ukazovateľom s konštatovaním kvalitatívneho posunu príp. dovysvetlenie neplnených ukazovateľov (prečo nedošlo k plneniu) a plnených ukazovateľov (kde nastal najvýznamnejší posun resp. čo sa preukázalo počas obdobia ako najvýznamnejšie) Popíšte nielen výsledky ale aj dopady aj mimo opatrenia</i>					
PRIORITNÁ OBLASŤ	3. Environmentálna					
Špecifické ciele	Indikátory viažuce sa ku špecifickému (operatívne) cieľu					
3.1 Účinné odpadové hospodárstvo	Názov indikátora	Typ indikátora	Dátový set pre jeho monitorovanom	Vstupná hodnota	Cieľová hodnota	Interpretácia (nárast, stagnácia, pokles)
	Podiel obyvateľov využívajúcich domáce kompostovanie BRKO	Výsledok	Evidencia obecný úrad	0 %	100%	
	Množstvo vytriedeného BRKO a kuchynského BRKO	Výsledok	Evidencia obecný úrad	0 t	10 t	



Obec Lehôtka
Obecný úrad, Lehôtka 23, 985 11 Halič

	Miera triedenia komunálneho odpadu	Výsledok	Evidencia obecný úrad	24,84 %	45 %	
	Počet odstránených čiernych skládok	Výsledok	Evidencia obecný úrad	0	5	
	Názov indikátora	Typ indikátora	Dátový set pre jeho monitorov anom	Vstupná hodnota	Cieľová hodnota	Interpretácia (nárast, stagnácia, pokles)
3.2 <i>Zmiernenie dôsledkov zmeny klímy</i>	Plocha novovybudovanej zelenej zóny	Výsledok	Evidencia obecný úrad	0 m ²	Podľa projektovej dokumentácie	
	Počet vodozadržných opatrení	Výsledok	Evidencia obecný úrad	0	1	
Popis kvalitatívneho stavu plnenia opatrení Cieľa 3	<i>Popis k hodnoteným ukazovateľom s konštatovaním kvalitatívneho posunu príp. dovysvetlenie neplnených ukazovateľov (prečo nedošlo k plneniu) a plnených ukazovateľov (kde nastal najvýznamnejší posun resp. čo sa preukázalo počas obdobia ako najvýznamnejšie) Popíšte nielen výsledky ale aj dopady aj mimo opatrenia</i>					



Obec Lehôtka
Obecný úrad, Lehôtka 23, 985 11 Halič